



**ДЕПАРТАМЕНТ  
ИМУЩЕСТВЕННЫХ И ЗЕМЕЛЬНЫХ ОТНОШЕНИЙ  
КОСТРОМСКОЙ ОБЛАСТИ**

**РАСПОРЯЖЕНИЕ**

от 31.10 2024 г. № 1025

г. Кострома

**Об установлении публичного сервитута**

В соответствии со статьей 23, главой V.7 Земельного кодекса Российской Федерации, постановлением администрации Костромской области от 10 ноября 2011 года № 372-а «Об утверждении схемы территориального планирования Костромской области», постановлением губернатора Костромской области от 28 января 2019 № 18 «Об утверждении программы газификации жилищно-коммунального хозяйства, промышленных и иных организаций Костромской области на 2019-2030 годы», постановлением администрации Костромской области от 26.03.2015 № 115-а «Об утверждении порядка определения размера платы по соглашению об установлении сервитута в отношении земельных участков, находящихся в собственности Костромской области, и земельных участков, государственная собственность на которые не разграничена», постановлением губернатора Костромской области от 29 мая 2015 года № 96 «О департаменте имущественных и земельных отношений Костромской области», на основании ходатайства общества с ограниченной ответственностью «Газпром газификация»:

1. Установить публичный сервитут в отношении земельных участков и земель, указанных в приложении № 1 к настоящему распоряжению, для строительства и эксплуатации линейного объекта системы газоснабжения и его неотъемлемых технологических частей регионального значения «Межпоселковый газопровод с. Кузнецово Костромского района - д. Бычиха Костромского района - п. Василево Костромского района - п. Мисково Костромского района», сроком на 49 лет.

2. Определить обладателем публичного сервитута общество с ограниченной ответственностью «Газпром газификация» (ООО «Газпром газификация»), адрес юридического лица: 194044, г. Санкт-Петербург, вн. тер. г. Муниципальный округ Сампсониевское, пр-кт Большой Сампсониевский, д. 60, литер А, ОГРН 1217800107744, ИНН 7813655197, адрес электронной почты: info@eoggazprom.ru.

3. Утвердить границы публичного сервитута в соответствии с графическим описанием местоположения границ публичного сервитута (приложение №2 к настоящему распоряжению).

4. Плата за публичный сервитут рассчитывается пропорционально площади земельного участка и (или) земель в установленных границах публичного сервитута:

1) в отношении земельного участка, находящегося в государственной или муниципальной собственности и не обремененного правами третьих лиц, в размере 0,01 процента кадастровой стоимости такого земельного участка за каждый год его использования;

2) в отношении земельного участка и (или) земель кадастровая стоимость которых не определена, в размере 0,01 процента среднего уровня кадастровой стоимости земельного участка по муниципальному району (муниципальному округу, городскому округу) за каждый год его использования.

5. Плата за публичный сервитут в отношении земель или земельных участков, находящихся в государственной или муниципальной собственности и не предоставленных гражданам или юридическим лицам, вносится обладателем публичного сервитута единовременным платежом не позднее шести месяцев со дня принятия решения об его установлении.

6. Срок, в течение которого использование земельных участков (их частей) и (или) расположенного на нем объекта недвижимого имущества в соответствии с их разрешенным использованием будет невозможно или существенно затруднено в связи с осуществлением сервитута — 11 месяцев.

7. Утвердить график выполнения работ при строительстве и эксплуатации линейного объекта системы газоснабжения и его неотъемлемых технологических частей регионального значения «Межпоселковый газопровод с. Кузнецово Костромского района - д. Бычиха Костромского района - п. Василево Костромского района - п. Мисково Костромского района» (приложению №3 к настоящему распоряжению.)

8. Публичный сервитут считается установленным со дня внесения сведений о нем в Единый государственный реестр недвижимости.

9. Обществу с ограниченной ответственностью «Газпром газификация» (далее - ООО «Газпром газификация»):

1) до начала работ по строительству линейных объектов системы газоснабжения на земельных участках, указанных в приложении № 1 к настоящему распоряжению, заключить с собственниками земельных участков, находящихся в частной собственности, или арендаторами,

землепользователями, землевладельцами земельных участков, находящихся в государственной или муниципальной собственности, в отношении которых установлен публичный сервитут, соглашения об осуществлении публичного сервитута, предусматривающие размер платы за установление публичного сервитута;

2) привести земельные участки и земли, указанные в приложении №1 к настоящему распоряжению, в состояние, пригодное для использования в соответствии с видом разрешенного использования, в срок не позднее чем три месяца после завершения строительства линейных объектов системы газоснабжения;

3) обеспечить установление зоны с особыми условиями использования территории в порядке, установленном постановлением Правительства Российской Федерации от 20 ноября 2000 года № 878 «Об установлении правил охраны газораспределительных сетей».

10. Отделу управления областными землями департамента имущественных и земельных отношений Костромской области в срок не позднее пяти рабочих дней со дня принятия настоящего распоряжения:

1) обеспечить направление ООО «Газпром газификация» копии настоящего распоряжения, сведений, предусмотренных подпунктом 5 пункта 7 статьи 39.43 Земельного кодекса Российской Федерации;

2) обеспечить направление копии настоящего распоряжения в Управление Федеральной службы государственной регистрации, кадастра и картографии по Костромской области;

3) обеспечить размещение настоящего распоряжения на официальном сайте департамента имущественных и земельных отношений Костромской области в информационно - телекоммуникационной сети «Интернет».

11. Настоящее распоряжение вступает в силу со дня его подписания и подлежит официальному опубликованию.

Заместитель директора департамента



Е.Е.Красавина

Перечень кадастровых номеров существующих земельных участков, на которых линейный объект может быть размещен на условиях сервитута, публичного сервитута, их адреса или описание местоположения, перечень и адреса расположенных на таких земельных участках объектов недвижимого имущества

№ п/п	Перечень кадастровых номеров существующих ЗУ, на которых линейный объект может быть размещен на условиях сервитута, публичного сервитута, их адреса или описание местоположения, перечень и адреса расположенных на таких ЗУ объектов недвижимого имущества	Площадь устанавливаемых публичных сервитутов, кв.м		Цель образования публичного сервитута/ Срок/Обладатель публичного сервитута (если публичный сервитут установлен для целей, предусмотренных статьей 39.37 Земельного кодекса Российской Федерации)	Вид разрешенного использования существующих земельных участков	Вид права, правообладатель, ограничение прав и обременение ЗУ, объекта недвижимости
1	2	3		4	5	6
1	44:07:000000:357 Местоположение установлено относительно ориентира, расположенного в границах участка. Почтовый адрес ориентира: Костромская область, р-н Костромской, ОАО СХИ "Инфраструктура".	782	237405	Установить публичный сервитут в целях: для строительства и эксплуатации линейного объекта системы газоснабжения и его неотъемлемых технологических частей регионального значения «Межпоселковый газопровод с. Кузнецово Костромского района - д. Бычиха Костромского района - п. Василево Костромского района - п. Мисково Костромского района» в соответствии с пунктом 1 статьи 39.37 Земельного кодекса Российской Федерации. Испрашиваемый срок публичного сервитута 49 лет; в пользу ООО «Газпром газификация» ИНН 7813655197	сельскохозяйственное производство	Неразграниченная государственная собственность Сведения о зарегистрированных правах, отсутствуют
2	44:07:052803:342 Местоположение установлено относительно ориентира, расположенного за пределами участка. Ориентир ОМЗ № 150 ( с.Кузнецово ). Участок находится примерно в 500 м, по направлению на северо-восток от ориентира. Почтовый адрес ориентира: Костромская область, Костромской р-н..	1416			Для сельскохозяйственного производства	частная собственность, Закрытое акционерное общество "Оргрегионпроект", ИНН: 7701566767, собственность 44-44-01/033/2014-951, 15.08.2014 00:00:00  Арест Постановление суда, выдан 04.03.2020, Преображенский районный суд города Москвы, председательствующий судья Яни Д.П.
3	44:07:000000:551 <sup>1</sup> Местоположение установлено относительно ориентира, расположенного в границах участка. Почтовый адрес ориентира: Костромская область, р-н Костромской, Костромской сельский лесхоз, расположен в юго-западной части Костромской области на территории Костромского административного района.	59748		Запретные полосы лесов, защищающих нерестилища ценных промысловых рыб; защитные полосы лесов вдоль железнодорожных магистралей, автомобильных дорог федерального, республиканского, областного значения; запретные полосы лесов по берегам рек, озер, водохранилищ и других водных объектов; леса зеленых зон поселений и хозяйственных объектов; эксплуатируемые леса	государственная собственность, Российская Федерация, собственность 44-01.07-41.2004-3481, 25.11.2004 00:00:00  аренда Фермерское хозяйство "Бычиха", ИНН: 4414003518 ИП Антонов Евгений Иванович ИНН: 444300074984	
4	44:07:000000:230 <sup>2</sup> Местоположение установлено относительно ориентира, расположенного в границах участка. Ориентир Кузнецовское с/п, Апраксинское с/п. Почтовый адрес ориентира: Костромская область, р-н Костромской.	190		автодорога Кострома - Сусанино	государственная собственность, Костромская область, 44:07:000000:230-44/012/2018-2 19.06.2018 14:19:30  Областное государственное бюджетное учреждение "Костромское областное	

<sup>1</sup>Земельный участок, ранее учтенный, границы которого не установлены согласно действующего законодательства, местоположение определено согласно лесоустройству.

<sup>2</sup>Земельный участок, ранее учтенный, границы которого не установлены согласно действующего законодательства, местоположение определено согласно фактического расположения.

						управление автомобильных дорог общего пользования "Костромаавтодор", ИНН: 4400000299, Постоянное (бессрочное) пользование 44:07:000000:230-44/001/2017-1 08.08.2017 11:41:46
5	44:07:052801:341 Местоположение установлено относительно ориентира, расположенного за пределами участка. Ориентир д. Митинькино. Участок находится примерно в 150 м, по направлению на север от ориентира. Почтовый адрес ориентира: Костромская обл., Костромской р-н..	2156			Сельскохозяйственное производство	государственная собственность, данные о правообладателе отсутствуют,  аренда Копасова Елена Геннадьевна, 44:07:052801:341-44/012/2020-1
6	44:07:052801:340 Местоположение установлено относительно ориентира, расположенного за пределами участка. Ориентир д. Митинькино. Участок находится примерно в 600 м, по направлению на северо-запад от ориентира. Почтовый адрес ориентира: Костромская область, р-н Костромской.	204			Сельскохозяйственное производство	частная собственность Адаменко Анастасия Олеговна, собственность 44:07:052801:340-44/012/2022-14, 16.05.2022 15:17:46
7	44:07:052801:339 Местоположение установлено относительно ориентира, расположенного за пределами участка. Ориентир д. Мотово. Участок находится примерно в 500 м, по направлению на северо-запад от ориентира. Почтовый адрес ориентира: Костромская область, р-н Костромской.	2867			Сельскохозяйственное производство	частная собственность Адаменко Анастасия Олеговна, собственность 44:07:052801:339-44/012/2022-20, 16.05.2022 15:17:46
8	44:07:052801:336 Местоположение установлено относительно ориентира, расположенного за пределами участка. Ориентир д. Мотово. Участок находится примерно в 10 м, по направлению на север от ориентира. Почтовый адрес ориентира: Костромская область, р-н Костромской.э	1584			Сельскохозяйственное производство	Неразграниченная государственная собственность Сведения о зарегистрированных правах, отсутствуют
9	44:07:000000:2137 Местоположение установлено относительно ориентира, расположенного в границах участка. Почтовый адрес ориентира: Костромская область, Костромской р-н, Судиславское лесничество, Сухоруковское участковое лесничество.	17576			Земли лесного фонда	государственная собственность, Российская Федерация, собственность № 44:07:000000:2137-44/012/2021-1 05.03.2021 12:17:35
10	44:07:053001:127 <sup>3</sup> Местоположение установлено относительно ориентира, расположенного за пределами участка. Ориентир д. Шелково. Участок находится примерно в 500 м, по направлению на юго-восток от ориентира. Почтовый адрес ориентира: Костромская область, р-н Костромской, д Шелково.	903			Для ведения фермерского хозяйства	Пожизненное наследуемое владение Фермерское хозяйство "Бычиха"
11	44:07:000000:237 <sup>4</sup> Местоположение установлено относительно ориентира, расположенного в границах участка. Почтовый адрес ориентира: Костромская область, р-н Костромской, Кузьмищенское с/п.	71			автодорога Кузьмищи-Бычиха	данные о правообладателе отсутствуют
12	44:07:052803:397 Местоположение установлено относительно ориентира, расположенного за пределами участка. Ориентир ОМЗ № 128. Участок находится примерно в 1100м, по направлению на северо-восток от ориентира. Почтовый адрес ориентира: Костромская область, р-н Костромской, с Кузнецово.	6444			Для сельскохозяйственного производства	данные о правообладателе отсутствуют, аренда Акционерное общество "Шувалово", ИНН: 4414000203 Срок действия с 29.01.2010 по 29.01.2025 Ипотека ПАО "Сбербанк России" Срок действия с 28.11.2012 по 05.03.2025
13	44:07:042702:392 Костромская область, Костромской р-н., в	691			для сельскохозяйственного	муниципальная собственность,

<sup>3</sup>Земельный участок, ранее учтенный, границы которого не установлены согласно действующего законодательства, местоположение определено согласно чертежа границ земель находящегося в собственности.

<sup>4</sup>Земельный участок, ранее учтенный, границы которого не установлены согласно действующего законодательства, местоположение определено согласно фактического расположения.

	границах СПК «Василево», вблизи д.Никольское				производства	Муниципальное образование Кузнецовское сельское поселение Костромского муниципального района Костромской области, собственность 44:07:042702:392-44/012/2024-1, 05.08.2024 16:34:18
14	44:07:042702:393 Костромская область, Костромской р-н., в границах СПК «Василево», в районе д.Столбово	3081			для сельскохозяйственного производства	муниципальная собственность, Муниципальное образование Кузнецовское сельское поселение Костромского муниципального района Костромской области, собственность 44:07:042702:393-44/012/2024-1 05.08.2024 16:34:18
15	44:07:042701:858 Костромская область, Костромской р-н., в границах СПК «Василево», в районе д.Спас-Бураки	2001			для сельскохозяйственного производства	муниципальная собственность, Муниципальное образование Кузнецовское сельское поселение Костромского муниципального района Костромской области, собственность 44:07:042701:858-44/012/2024-1 05.08.2024 16:34:18
16	44:07:042701:859 Костромская область, Костромской р-н., в границах СПК «Василево», в районе д.Спас-Бураки	497			для сельскохозяйственного производства	муниципальная собственность, Муниципальное образование Кузнецовское сельское поселение Костромского муниципального района Костромской области, собственность 44:07:042701:859-44/012/2024-1 05.08.2024 16:34:18
17	44:07:042701:861 Костромская область, Костромской р-н., в границах СПК «Василево», между д.Катково и д.Бурнаково	6410			для сельскохозяйственного производства	муниципальная собственность, Муниципальное образование Кузнецовское сельское поселение Костромского муниципального района Костромской области, собственность 44:07:042701:861-44/012/2024-1 05.08.2024 16:34:18
18	44:07:042702:211 Местоположение установлено относительно ориентира, расположенного за пределами участка. Ориентир ГГС Столбово. Участок находится примерно в 650 м, по направлению на юго-восток от ориентира. Почтовый адрес ориентира: обл. Костромская, р-н Костромской, Котовское с/п.	970			для сельскохозяйственного производства	Общая долевая собственность Загуляев Александр Александрович, Колобкова Елизавета Михайловна  аренда с ООО Василево (правопреемственник СПК «Василево»)
19	44:07:042702:207 Местоположение установлено относительно ориентира, расположенного за пределами участка. Ориентир ГГС Столбово. Участок находится примерно в 620 м, по направлению на северо-восток от ориентира. Почтовый адрес ориентира: обл. Костромская, р-н Костромской.	2642			для сельскохозяйственного производства	Общая долевая собственность Аверина Ирина Игоревна, Плюснина Нина Александровна, Дудин Сергей Валентинович, Плюснин Василий Александрович аренда с ООО Василево (правопреемственник СПК «Василево»)
20	44:07:000000:3342 Российская Федерация, Костромская область, Костромской р-н, Костромское лесничество, Костромское участковое лесничество (СПК "Василёво"), кварталы 6-8,19-25,27-29; Костромское участковое	4909			Заготовка древесины	государственная собственность, Российская Федерация, собственность 44:07:000000:3342-44/012/2023-1 20.01.2023 09:41:47

	лесничество (ОАО "Инфраструктура "АГРО" филиал Кузнецово"), кварталы 25, 26, 29					Аренда Общество с ограниченной ответственностью "Лес"
21	44:07:000000:243 <sup>5</sup> Местоположение установлено относительно ориентира, расположенного в границах участка. Почтовый адрес ориентира: Костромская обл., Костромской р-н, Котовское с/п.	51			автодорога Василево-Спас-Бураки	данные о правообладателе отсутствуют
22	44:07:042701:590 Местоположение установлено относительно ориентира, расположенного за пределами участка. Ориентир ОМЗ-417 (н.п. Спас Бураки). Участок находится примерно в 540 м, по направлению на юго-восток от ориентира. Почтовый адрес ориентира: Костромская область, р-н Костромской, Котовское с/п..	2699			для сельскохозяйственного производства	Общая долевая собственность Кочкина Зоя Полиектовна - умерла, Австрийская Наталия Константиновна, Австрийский Андрей Владимирович, Москвина Валентина Михайловна аренда с ООО Василево (правопреемник СПК «Василево»)
23	44:07:042701:591 Местоположение установлено относительно ориентира, расположенного за пределами участка. Ориентир ОМЗ-228 (н.п. Спас Бураки). Участок находится примерно в 190 м, по направлению на юго-запад от ориентира. Почтовый адрес ориентира: Костромская область, р-н Костромской, Котовское с/п.	1619			для сельскохозяйственного производства	частная собственность Общество с ограниченной ответственностью "Василёво", ИНН: 4400009823
24	44:07:000000:3563 Костромская область, Костромской район, Костромское лесничество, Мисковское участковое лесничество, части кварталов 77,80-83	904			Заготовка древесины	государственная собственность, Российская Федерация, собственность 44:07:000000:3563-44/012/2024-1 15.02.2024 10:23:07 Аренда Общество с ограниченной ответственностью "Шанс", ИНН: 4401139550
25	44:07:000000:3562 Костромская область, Костромской район, Костромское лесничество, Мисковское участковое лесничество, части кварталов 77, 80, 81, 82, 83	5534			Заготовка древесины	государственная собственность, Российская Федерация, собственность 44:07:000000:3562-44/012/2024-1 15.02.2024 10:23:07 Аренда Общество с ограниченной ответственностью "Шанс", ИНН: 4401139550
26	44:00:000000:27 <sup>6</sup> установлено относительно ориентира, расположенного в границах участка. Почтовый адрес ориентира: Костромская область, Костромской район, Красносельский район, Нерехтский район, Буйский район, Сусанинский район	36834			Запретные полосы лесов, защищающих нерестилища ценных промысловых рыб; защитные полосы лесов вдоль железнодорожных магистралей, автомобильных дорог федерального, республиканского, областного значения; леса зеленых зон хозяйственных объектов; запретные полосы лесов по берегам рек, озер,	государственная собственность, Российская Федерация, собственность 44:07:000000:3562-44/012/2024-1 15.02.2024 10:23:07 Аренда Общество с ограниченной ответственностью "Коммунальные системы" ИНН: 4401161193, Договор аренды лесного участка' №291 от 23.10.2009  Общество с ограниченной ответственностью "Крона" ИНН:

<sup>5</sup>Земельный участок, ранее учтенный, границы которого не установлены согласно действующего законодательства, местоположение определено согласно фактическому расположению.

<sup>6</sup>Земельный участок, ранее учтенный, границы которого не установлены согласно действующего законодательства, местоположение определено согласно лесоустройству.

					водохранилищ и других водных объектов; эксплуатируемые леса	4414006300, Договор аренды лесного участка' №842 от 29.10.2014
27	44:07:000000:246 Местоположение установлено относительно ориентира, расположенного в границах участка. Ориентир Сушевское с/п, Сандогорское с/п. Почтовый адрес ориентира: Костромская область, р-н Костромской, Апраксинское с/п.	88			автодорога Кострома - Сандогора	государственная собственность, Костромская область, 44:07:000000:246-44/012/2018-2 19.06.2018 15:48:02 Областное государственное бюджетное учреждение "Костромское областное управление автомобильных дорог общего пользования "Костромаавтодор", ИНН: 4400000299, Постоянное (бессрочное) пользование 44:07:000000:246-44/001/2017-1, 29.11.2017 11:41:17
28	44:07:000000:397 <sup>7</sup> установлено относительно ориентира, расположенного в границах участка. Почтовый адрес ориентира: Костромская область, р-н Костромской, ОАО СХИ "Инфраструктура"	26101			Для сельскохозяйственного производства (сельскохозяйственные угодья)	Неразграниченная государственная собственность Право (ограничение права, обременение объекта недвижимости) зарегистрировано на данный объект недвижимости с видами разрешенного использования отсутствует
29	44:07:052803 Костромская область, Костромской район	3543			-	-
30	44:07:052801 Костромская область, Костромской район	5790			-	-
31	44:07:061901 Костромская область, Костромской район	1223			-	-
32	44:07:121502 Костромская область, Костромской район	1729			-	-
33	44:07:052802 Костромская область, Костромской район	63			-	-
34	44:07:042702 Костромская область, Костромской район	16581			-	-
35	44:07:040301 Костромская область, Костромской район	80			-	-
36	44:07:042701 Костромская область, Костромской район	17677			-	-
37	44:07:103101 Костромская область, Костромской район	1747			-	-
Всего:		<b>237405</b>				

\*В случае исключения из ЕГРН сведений о земельном участке, сведения о котором носят временный характер, образование земельного участка (части земельного участка) или публичного сервитута может быть предусмотрено из земельного участка или земель, в результате преобразования которых был образован такой объект недвижимости.

<sup>7</sup>Земельный участок, ранее учтенный, границы которого не установлены согласно действующего законодательства, местоположение определено согласно картографическому материалу.

## ГРАФИЧЕСКОЕ ОПИСАНИЕ

местоположения границ публичного сервитута

**Публичный сервитут в целях строительства и эксплуатации линейного объекта «Межпоселковый газопровод с. Кузнецово Костромского района - д. Бычиха Костромского района - п. Василево Костромского района - п. Мисково Костромского района»**

(наименование объекта, местоположение границ которого описано (далее - объект))

### Раздел 1

#### Сведения об объекте

№ п/п	Характеристики объекта	Описание характеристик
1	2	3
1	Местоположение объекта	Костромская область, Костромской район
2	Площадь объекта +/- величина погрешности определения площади (Р+/- Дельта Р)	237405 кв.м ± 99.63 кв.м
3	Иные характеристики объекта	<p>Публичный сервитут устанавливается для использования земель и земельных участков в целях строительства и эксплуатации линейного объекта системы газоснабжения: "Межпоселковый газопровод с. Кузнецово Костромского района - д. Бычиха Костромского района - п. Василево Костромского района - п. Мисково Костромского района"</p> <p>Срок действия публичного сервитута устанавливается на 49 лет.</p> <p>Публичный сервитут установлен в пользу ООО "Газпром газификация" ОГРН 1217800107744, ИНН 7813655197, юридический адрес и фактический адрес: 194044, г. Санкт-Петербург, вн. тер. г. муниципальный округ Сампсониевское, пр-кт Большой Сампсониевский, д. 60, литера А, адрес электронной почты: info@eoggazprom.ru</p>

## Раздел 2

Сведения о местоположении границ объекта					
1. Система координат <u>МСК-44, зона 1</u>					
2. Сведения о характерных точках границ объекта					
Обозначение характерных точек границ	Координаты, м		Метод определения координат характерной точки	Средняя квадратическая погрешность положения характерной точки ( $M_t$ ), м	Описание обозначения точка местности (при наличии)
	X	Y			
1	2	3	4	5	6
1	309646.75	1232043.32	Аналитический метод	0.10	–
2	309651.90	1232046.77	Аналитический метод	0.10	–
3	309646.13	1232055.82	Аналитический метод	0.10	–
4	309644.12	1232060.86	Аналитический метод	0.10	–
5	309644.15	1232065.78	Аналитический метод	0.10	–
6	309646.20	1232070.79	Аналитический метод	0.10	–
7	309715.76	1232176.68	Аналитический метод	0.10	–
8	309786.25	1232251.69	Аналитический метод	0.10	–
9	309882.65	1232160.94	Аналитический метод	0.10	–
10	309953.85	1232236.56	Аналитический метод	0.10	–
11	310002.94	1232190.57	Аналитический метод	0.10	–
12	310069.03	1232153.33	Аналитический метод	0.10	–
13	310077.28	1232150.28	Аналитический метод	0.10	–
14	310086.10	1232150.09	Аналитический метод	0.10	–
15	310094.51	1232152.76	Аналитический метод	0.10	–
16	310101.27	1232157.75	Аналитический метод	0.10	–
17	310403.88	1232467.93	Аналитический метод	0.10	–
18	310453.78	1232501.60	Аналитический метод	0.10	–
19	310735.17	1232800.30	Аналитический метод	0.10	–
20	310735.86	1232799.64	Аналитический метод	0.10	–
21	310771.73	1232837.68	Аналитический метод	0.10	–
22	310836.35	1232906.31	Аналитический метод	0.10	–
23	310840.50	1232910.68	Аналитический метод	0.10	–
24	310842.42	1232912.14	Аналитический метод	0.10	–
25	310861.92	1232869.92	Аналитический метод	0.10	–
26	310862.72	1232870.44	Аналитический метод	0.10	–
27	310863.67	1232868.38	Аналитический метод	0.10	–
28	310873.77	1232852.06	Аналитический метод	0.10	–
29	310886.81	1232830.95	Аналитический метод	0.10	–
30	310900.94	1232808.10	Аналитический метод	0.10	–
31	310902.38	1232805.39	Аналитический метод	0.10	–
32	310903.46	1232802.51	Аналитический метод	0.10	–
33	310935.29	1232696.62	Аналитический метод	0.10	–
34	310934.33	1232696.33	Аналитический метод	0.10	–
35	310944.33	1232663.05	Аналитический метод	0.10	–
36	310945.26	1232656.48	Аналитический метод	0.10	–
37	310944.19	1232649.94	Аналитический метод	0.10	–
38	310941.23	1232644.01	Аналитический метод	0.10	–
39	310920.16	1232614.23	Аналитический метод	0.10	–
40	310917.20	1232608.90	Аналитический метод	0.10	–
41	310915.47	1232603.05	Аналитический метод	0.10	–
42	310900.68	1232521.45	Аналитический метод	0.10	–
43	310901.67	1232521.27	Аналитический метод	0.10	–
44	310895.34	1232486.37	Аналитический метод	0.10	–
45	310895.23	1232477.62	Аналитический метод	0.10	–
46	310897.96	1232469.31	Аналитический метод	0.10	–
47	310904.52	1232456.84	Аналитический метод	0.10	–
48	310903.63	1232456.37	Аналитический метод	0.10	–
49	310970.08	1232329.96	Аналитический метод	0.10	–
50	310971.84	1232325.50	Аналитический метод	0.10	–
51	310972.59	1232320.77	Аналитический метод	0.10	–

52	310980.42	1232156.34	Аналитический метод	0.10	–
53	310979.82	1232150.05	Аналитический метод	0.10	–
54	310977.45	1232144.20	Аналитический метод	0.10	–
55	310804.24	1231847.44	Аналитический метод	0.10	–
56	310800.90	1231843.08	Аналитический метод	0.10	–
57	310796.59	1231839.69	Аналитический метод	0.10	–
58	310791.61	1231837.35	Аналитический метод	0.10	–
59	310721.79	1231816.36	Аналитический метод	0.10	–
60	310512.98	1231753.61	Аналитический метод	0.10	–
61	310430.81	1231728.91	Аналитический метод	0.10	–
62	310422.09	1231724.65	Аналитический метод	0.10	–
63	310415.43	1231717.57	Аналитический метод	0.10	–
64	310411.59	1231708.63	Аналитический метод	0.10	–
65	310409.47	1231699.67	Аналитический метод	0.10	–
66	310382.45	1231585.09	Аналитический метод	0.10	–
67	310375.44	1231555.37	Аналитический метод	0.10	–
68	310374.71	1231552.91	Аналитический метод	0.10	–
69	310373.70	1231550.56	Аналитический метод	0.10	–
70	310372.42	1231548.35	Аналитический метод	0.10	–
71	310334.77	1231490.96	Аналитический метод	0.10	–
72	310331.91	1231485.31	Аналитический метод	0.10	–
73	310330.40	1231479.15	Аналитический метод	0.10	–
74	310330.32	1231472.81	Аналитический метод	0.10	–
75	310348.80	1231289.61	Аналитический метод	0.10	–
76	310423.63	1231023.61	Аналитический метод	0.10	–
77	310460.87	1230925.22	Аналитический метод	0.10	–
78	310499.24	1230845.84	Аналитический метод	0.10	–
79	310537.39	1230794.67	Аналитический метод	0.10	–
80	310579.76	1230754.64	Аналитический метод	0.10	–
81	310677.35	1230668.93	Аналитический метод	0.10	–
82	310687.63	1230657.43	Аналитический метод	0.10	–
83	310697.97	1230643.61	Аналитический метод	0.10	–
84	310701.58	1230639.64	Аналитический метод	0.10	–
85	310705.88	1230636.42	Аналитический метод	0.10	–
86	310734.52	1230619.03	Аналитический метод	0.10	–
87	310737.46	1230616.89	Аналитический метод	0.10	–
88	310740.02	1230614.29	Аналитический метод	0.10	–
89	310830.95	1230504.86	Аналитический метод	0.10	–
90	310936.94	1230362.82	Аналитический метод	0.10	–
91	310941.44	1230357.55	Аналитический метод	0.10	–
92	310946.59	1230352.91	Аналитический метод	0.10	–
93	311118.26	1230217.48	Аналитический метод	0.10	–
94	311124.76	1230211.25	Аналитический метод	0.10	–
95	311129.96	1230203.89	Аналитический метод	0.10	–
96	311148.01	1230172.29	Аналитический метод	0.10	–
97	311151.52	1230164.59	Аналитический метод	0.10	–
98	311153.60	1230156.38	Аналитический метод	0.10	–
99	311154.18	1230147.94	Аналитический метод	0.10	–
100	311143.56	1229669.07	Аналитический метод	0.10	–
101	311144.30	1229658.93	Аналитический метод	0.10	–
102	311146.97	1229649.13	Аналитический метод	0.10	–
103	311151.46	1229640.02	Аналитический метод	0.10	–
104	311225.66	1229519.96	Аналитический метод	0.10	–
105	311259.05	1229456.25	Аналитический метод	0.10	–
106	311308.37	1229319.07	Аналитический метод	0.10	–
107	311310.18	1229315.06	Аналитический метод	0.10	–
108	311312.58	1229311.39	Аналитический метод	0.10	–
109	311383.53	1229219.68	Аналитический метод	0.10	–
110	311386.06	1229215.54	Аналитический метод	0.10	–
111	311387.62	1229210.94	Аналитический метод	0.10	–
112	311388.13	1229206.12	Аналитический метод	0.10	–
113	311387.56	1229085.83	Аналитический метод	0.10	–
114	311389.25	1229076.13	Аналитический метод	0.10	–
115	311394.19	1229067.62	Аналитический метод	0.10	–
116	311401.77	1229061.34	Аналитический метод	0.10	–
117	311411.05	1229058.07	Аналитический метод	0.10	–
118	311435.77	1229054.12	Аналитический метод	0.10	–

119	311497.85	1229053.74	Аналитический метод	0.10	–
120	311505.37	1229052.38	Аналитический метод	0.10	–
121	311511.96	1229048.52	Аналитический метод	0.10	–
122	311516.85	1229042.65	Аналитический метод	0.10	–
123	311533.88	1229012.83	Аналитический метод	0.10	–
124	311536.08	1229007.39	Аналитический метод	0.10	–
125	311536.77	1229001.56	Аналитический метод	0.10	–
126	311535.89	1228995.76	Аналитический метод	0.10	–
127	311465.86	1228755.52	Аналитический метод	0.10	–
128	311427.39	1228454.66	Аналитический метод	0.10	–
129	311426.93	1228452.21	Аналитический метод	0.10	–
130	311426.20	1228449.83	Аналитический метод	0.10	–
131	311340.53	1228217.86	Аналитический метод	0.10	–
132	311337.63	1228212.47	Аналитический метод	0.10	–
133	311333.35	1228208.08	Аналитический метод	0.10	–
134	311328.04	1228205.05	Аналитический метод	0.10	–
135	311316.14	1228200.31	Аналитический метод	0.10	–
136	311310.70	1228198.91	Аналитический метод	0.10	–
137	311305.09	1228198.94	Аналитический метод	0.10	–
138	311299.66	1228200.38	Аналитический метод	0.10	–
139	311256.95	1228217.92	Аналитический метод	0.10	–
140	311185.62	1228237.37	Аналитический метод	0.10	–
141	311176.75	1228238.32	Аналитический метод	0.10	–
142	311168.03	1228236.43	Аналитический метод	0.10	–
143	311160.35	1228231.90	Аналитический метод	0.10	–
144	311008.53	1228105.73	Аналитический метод	0.10	–
145	311004.19	1228101.21	Аналитический метод	0.10	–
146	311000.96	1228095.84	Аналитический метод	0.10	–
147	310948.39	1227980.85	Аналитический метод	0.10	–
148	310946.47	1227975.07	Аналитический метод	0.10	–
149	310945.85	1227969.00	Аналитический метод	0.10	–
150	310946.56	1227962.95	Аналитический метод	0.10	–
151	310967.23	1227873.04	Аналитический метод	0.10	–
152	311014.74	1227726.16	Аналитический метод	0.10	–
153	311053.91	1227626.30	Аналитический метод	0.10	–
154	311196.83	1227197.42	Аналитический метод	0.10	–
155	311233.90	1227086.17	Аналитический метод	0.10	–
156	311547.03	1226146.45	Аналитический метод	0.10	–
157	311559.12	1226110.15	Аналитический метод	0.10	–
158	311560.19	1226104.77	Аналитический метод	0.10	–
159	311559.90	1226099.29	Аналитический метод	0.10	–
160	311558.26	1226094.05	Аналитический метод	0.10	–
161	311543.63	1226062.05	Аналитический метод	0.10	–
162	311518.28	1226006.62	Аналитический метод	0.10	–
163	311491.29	1225947.59	Аналитический метод	0.10	–
164	311314.38	1225560.66	Аналитический метод	0.10	–
165	311313.01	1225557.00	Аналитический метод	0.10	–
166	311302.67	1225522.25	Аналитический метод	0.10	–
167	311297.91	1225506.26	Аналитический метод	0.10	–
168	311298.87	1225505.98	Аналитический метод	0.10	–
169	311274.78	1225425.03	Аналитический метод	0.10	–
170	311273.82	1225425.32	Аналитический метод	0.10	–
171	311259.60	1225377.52	Аналитический метод	0.10	–
172	311233.51	1225289.82	Аналитический метод	0.10	–
173	311232.77	1225286.74	Аналитический метод	0.10	–
174	311232.40	1225283.58	Аналитический метод	0.10	–
175	311204.52	1224836.87	Аналитический метод	0.10	–
176	311204.08	1224829.86	Аналитический метод	0.10	–
177	311205.08	1224829.80	Аналитический метод	0.10	–
178	311203.97	1224812.02	Аналитический метод	0.10	–
179	311202.97	1224812.07	Аналитический метод	0.10	–
180	311202.35	1224802.07	Аналитический метод	0.10	–
181	311203.35	1224802.03	Аналитический метод	0.10	–
182	311203.05	1224797.21	Аналитический метод	0.10	–
183	311202.73	1224792.22	Аналитический метод	0.10	–
184	311201.74	1224792.29	Аналитический метод	0.10	–
185	311201.36	1224786.30	Аналитический метод	0.10	–

186	311270.89	1224781.96	Аналитический метод	0.10	–
187	311270.30	1224769.11	Аналитический метод	0.10	–
188	311274.84	1224743.92	Аналитический метод	0.10	–
189	311274.01	1224741.79	Аналитический метод	0.10	–
190	311273.68	1224739.53	Аналитический метод	0.10	–
191	311273.88	1224737.26	Аналитический метод	0.10	–
192	311274.87	1224732.36	Аналитический метод	0.10	–
193	311277.17	1224727.73	Аналитический метод	0.10	–
194	311278.46	1224726.33	Аналитический метод	0.10	–
195	311281.13	1224713.12	Аналитический метод	0.10	–
196	311287.02	1224714.30	Аналитический метод	0.10	–
197	311289.42	1224714.29	Аналитический метод	0.10	–
198	311291.49	1224713.44	Аналитический метод	0.10	–
199	311294.66	1224711.38	Аналитический метод	0.10	–
200	311298.01	1224708.05	Аналитический метод	0.10	–
201	311299.60	1224709.27	Аналитический метод	0.10	–
202	311299.84	1224712.87	Аналитический метод	0.10	–
203	311300.54	1224715.19	Аналитический метод	0.10	–
204	311301.83	1224717.24	Аналитический метод	0.10	–
205	311303.53	1224718.98	Аналитический метод	0.10	–
206	311305.12	1224720.10	Аналитический метод	0.10	–
207	311306.46	1224720.70	Аналитический метод	0.10	–
208	311306.52	1224722.70	Аналитический метод	0.10	–
209	311304.55	1224723.18	Аналитический метод	0.10	–
210	311303.17	1224724.13	Аналитический метод	0.10	–
211	311302.01	1224725.92	Аналитический метод	0.10	–
212	311301.37	1224729.09	Аналитический метод	0.10	–
213	311303.95	1224733.14	Аналитический метод	0.10	–
214	311304.27	1224738.31	Аналитический метод	0.10	–
215	311303.28	1224743.21	Аналитический метод	0.10	–
216	311300.98	1224747.84	Аналитический метод	0.10	–
217	311296.66	1224750.70	Аналитический метод	0.10	–
218	311291.50	1224751.03	Аналитический метод	0.10	–
219	311281.70	1224749.05	Аналитический метод	0.10	–
220	311280.06	1224748.57	Аналитический метод	0.10	–
221	311276.29	1224769.48	Аналитический метод	0.10	–
222	311277.16	1224787.58	Аналитический метод	0.10	–
223	311206.73	1224791.98	Аналитический метод	0.10	–
224	311207.04	1224796.97	Аналитический метод	0.10	–
225	311207.34	1224801.88	Аналитический метод	0.10	–
226	311208.34	1224801.85	Аналитический метод	0.10	–
227	311208.96	1224811.78	Аналитический метод	0.10	–
228	311207.97	1224811.83	Аналитический метод	0.10	–
229	311209.07	1224829.55	Аналитический метод	0.10	–
230	311210.07	1224829.49	Аналитический метод	0.10	–
231	311210.51	1224836.50	Аналитический метод	0.10	–
232	311238.39	1225283.21	Аналитический метод	0.10	–
233	311238.68	1225285.69	Аналитический метод	0.10	–
234	311239.26	1225288.11	Аналитический метод	0.10	–
235	311265.35	1225375.80	Аналитический метод	0.10	–
236	311279.57	1225423.61	Аналитический метод	0.10	–
237	311278.62	1225423.89	Аналитический метод	0.10	–
238	311302.70	1225504.84	Аналитический метод	0.10	–
239	311303.66	1225504.55	Аналитический метод	0.10	–
240	311308.41	1225520.52	Аналитический метод	0.10	–
241	311318.76	1225555.29	Аналитический метод	0.10	–
242	311319.84	1225558.17	Аналитический метод	0.10	–
243	311504.72	1225962.52	Аналитический метод	0.10	–
244	311526.49	1226010.13	Аналитический метод	0.10	–
245	311549.61	1226060.71	Аналитический метод	0.10	–
246	311563.72	1226091.55	Аналитический метод	0.10	–
247	311565.81	1226098.22	Аналитический метод	0.10	–
248	311566.18	1226105.20	Аналитический метод	0.10	–
249	311564.82	1226112.05	Аналитический метод	0.10	–
250	311552.48	1226149.08	Аналитический метод	0.10	–
251	311239.59	1227088.07	Аналитический метод	0.10	–
252	311202.52	1227199.33	Аналитический метод	0.10	–

253	311059.55	1227628.35	Аналитический метод	0.10	–
254	311020.39	1227728.18	Аналитический метод	0.10	–
255	310973.01	1227874.64	Аналитический метод	0.10	–
256	310952.41	1227964.29	Аналитический метод	0.10	–
257	310951.85	1227969.05	Аналитический метод	0.10	–
258	310952.34	1227973.81	Аналитический метод	0.10	–
259	310953.85	1227978.36	Аналитический метод	0.10	–
260	311006.42	1228093.34	Аналитический метод	0.10	–
261	311008.95	1228097.56	Аналитический метод	0.10	–
262	311012.37	1228101.11	Аналитический метод	0.10	–
263	311164.18	1228227.28	Аналитический метод	0.10	–
264	311170.22	1228230.85	Аналитический метод	0.10	–
265	311177.07	1228232.33	Аналитический метод	0.10	–
266	311184.04	1228231.59	Аналитический метод	0.10	–
267	311255.07	1228212.19	Аналитический метод	0.10	–
268	311297.39	1228194.83	Аналитический метод	0.10	–
269	311304.29	1228192.99	Аналитический метод	0.10	–
270	311311.44	1228192.96	Аналитический метод	0.10	–
271	311318.37	1228194.73	Аналитический метод	0.10	–
272	311330.26	1228199.47	Аналитический метод	0.10	–
273	311337.03	1228203.34	Аналитический метод	0.10	–
274	311342.47	1228208.92	Аналитический метод	0.10	–
275	311346.16	1228215.78	Аналитический метод	0.10	–
276	311431.83	1228447.75	Аналитический метод	0.10	–
277	311432.76	1228450.78	Аналитический метод	0.10	–
278	311433.34	1228453.91	Аналитический метод	0.10	–
279	311471.74	1228754.30	Аналитический метод	0.10	–
280	311541.65	1228994.08	Аналитический метод	0.10	–
281	311542.77	1229001.46	Аналитический метод	0.10	–
282	311541.89	1229008.88	Аналитический метод	0.10	–
283	311539.09	1229015.81	Аналитический метод	0.10	–
284	311522.06	1229045.62	Аналитический метод	0.10	–
285	311515.84	1229053.10	Аналитический метод	0.10	–
286	311507.44	1229058.00	Аналитический метод	0.10	–
287	311497.88	1229059.74	Аналитический метод	0.10	–
288	311436.27	1229060.10	Аналитический метод	0.10	–
289	311412.02	1229063.99	Аналитический метод	0.10	–
290	311404.72	1229066.56	Аналитический метод	0.10	–
291	311398.77	1229071.49	Аналитический метод	0.10	–
292	311394.89	1229078.18	Аналитический метод	0.10	–
293	311393.56	1229085.80	Аналитический метод	0.10	–
294	311394.13	1229206.09	Аналитический метод	0.10	–
295	311393.48	1229212.23	Аналитический метод	0.10	–
296	311391.50	1229218.08	Аналитический метод	0.10	–
297	311388.28	1229223.36	Аналитический метод	0.10	–
298	311317.33	1229315.06	Аналитический метод	0.10	–
299	311315.44	1229317.95	Аналитический метод	0.10	–
300	311314.02	1229321.09	Аналитический метод	0.10	–
301	311264.55	1229458.66	Аналитический метод	0.10	–
302	311230.87	1229522.94	Аналитический метод	0.10	–
303	311156.57	1229643.17	Аналитический метод	0.10	–
304	311152.58	1229651.25	Аналитический метод	0.10	–
305	311150.22	1229659.95	Аналитический метод	0.10	–
306	311149.55	1229668.93	Аналитический метод	0.10	–
307	311160.18	1230147.80	Аналитический метод	0.10	–
308	311159.53	1230157.33	Аналитический метод	0.10	–
309	311157.18	1230166.58	Аналитический метод	0.10	–
310	311153.22	1230175.26	Аналитический метод	0.10	–
311	311135.17	1230206.86	Аналитический метод	0.10	–
312	311129.31	1230215.16	Аналитический метод	0.10	–
313	311121.97	1230222.19	Аналитический метод	0.10	–
314	310950.31	1230357.62	Аналитический метод	0.10	–
315	310945.74	1230361.73	Аналитический метод	0.10	–
316	310941.75	1230366.41	Аналитический метод	0.10	–
317	310835.67	1230508.57	Аналитический метод	0.10	–
318	310744.63	1230618.12	Аналитический метод	0.10	–
319	310741.38	1230621.43	Аналитический метод	0.10	–

320	310737.63	1230624.16	Аналитический метод	0.10	–
321	310709.00	1230641.55	Аналитический метод	0.10	–
322	310705.62	1230644.08	Аналитический метод	0.10	–
323	310702.78	1230647.20	Аналитический метод	0.10	–
324	310692.28	1230661.23	Аналитический метод	0.10	–
325	310681.58	1230673.19	Аналитический метод	0.10	–
326	310583.80	1230759.08	Аналитический метод	0.10	–
327	310541.87	1230798.66	Аналитический метод	0.10	–
328	310504.37	1230848.95	Аналитический метод	0.10	–
329	310466.38	1230927.58	Аналитический метод	0.10	–
330	310429.33	1231025.49	Аналитический метод	0.10	–
331	310354.70	1231290.72	Аналитический метод	0.10	–
332	310336.29	1231473.41	Аналитический метод	0.10	–
333	310336.36	1231478.39	Аналитический метод	0.10	–
334	310337.54	1231483.23	Аналитический метод	0.10	–
335	310339.78	1231487.67	Аналитический метод	0.10	–
336	310377.44	1231545.06	Аналитический метод	0.10	–
337	310379.06	1231547.88	Аналитический метод	0.10	–
338	310380.35	1231550.87	Аналитический метод	0.10	–
339	310381.28	1231553.99	Аналитический метод	0.10	–
340	310388.29	1231583.71	Аналитический метод	0.10	–
341	310415.33	1231698.38	Аналитический метод	0.10	–
342	310417.43	1231707.26	Аналитический метод	0.10	–
343	310420.45	1231714.28	Аналитический метод	0.10	–
344	310425.68	1231719.84	Аналитический метод	0.10	–
345	310432.54	1231723.16	Аналитический метод	0.10	–
346	310514.70	1231747.86	Аналитический метод	0.10	–
347	310723.52	1231810.62	Аналитический метод	0.10	–
348	310793.33	1231831.60	Аналитический метод	0.10	–
349	310799.69	1231834.55	Аналитический метод	0.10	–
350	310805.17	1231838.87	Аналитический метод	0.10	–
351	310809.42	1231844.42	Аналитический метод	0.10	–
352	310982.63	1232141.17	Аналитический метод	0.10	–
353	310985.64	1232148.62	Аналитический метод	0.10	–
354	310986.42	1232156.62	Аналитический метод	0.10	–
355	310978.58	1232321.05	Аналитический метод	0.10	–
356	310977.63	1232327.07	Аналитический метод	0.10	–
357	310975.40	1232332.75	Аналитический метод	0.10	–
358	310902.47	1232471.49	Аналитический метод	0.10	–
359	310900.20	1232478.38	Аналитический метод	0.10	–
360	310900.29	1232485.64	Аналитический метод	0.10	–
361	310921.37	1232601.98	Аналитический метод	0.10	–
362	310922.74	1232606.57	Аналитический метод	0.10	–
363	310925.06	1232610.76	Аналитический метод	0.10	–
364	310946.12	1232640.54	Аналитический метод	0.10	–
365	310949.90	1232648.09	Аналитический метод	0.10	–
366	310951.26	1232656.42	Аналитический метод	0.10	–
367	310950.08	1232664.77	Аналитический метод	0.10	–
368	310908.23	1232804.01	Аналитический метод	0.10	–
369	310906.95	1232807.44	Аналитический метод	0.10	–
370	310905.23	1232810.68	Аналитический метод	0.10	–
371	310892.64	1232831.03	Аналитический метод	0.10	–
372	310891.79	1232830.50	Аналитический метод	0.10	–
373	310890.22	1232833.06	Аналитический метод	0.10	–
374	310877.17	1232854.16	Аналитический метод	0.10	–
375	310875.59	1232856.71	Аналитический метод	0.10	–
376	310876.44	1232857.24	Аналитический метод	0.10	–
377	310868.12	1232870.77	Аналитический метод	0.10	–
378	310809.09	1232998.84	Аналитический метод	0.10	–
379	310804.23	1233006.12	Аналитический метод	0.10	–
380	310799.14	1233010.79	Аналитический метод	0.10	–
381	310694.45	1233102.67	Аналитический метод	0.10	–
382	310687.03	1233110.14	Аналитический метод	0.10	–
383	310684.51	1233115.15	Аналитический метод	0.10	–
384	310683.33	1233120.64	Аналитический метод	0.10	–
385	310665.68	1233334.03	Аналитический метод	0.10	–
386	310663.96	1233341.63	Аналитический метод	0.10	–

387	310660.22	1233348.46	Аналитический метод	0.10	–
388	310605.24	1233422.15	Аналитический метод	0.10	–
389	311235.13	1233892.18	Аналитический метод	0.10	–
390	311413.38	1234035.10	Аналитический метод	0.10	–
391	311456.49	1233981.34	Аналитический метод	0.10	–
392	311652.59	1234138.45	Аналитический метод	0.10	–
393	312047.74	1234337.58	Аналитический метод	0.10	–
394	312062.56	1234342.17	Аналитический метод	0.10	–
395	312078.07	1234341.69	Аналитический метод	0.10	–
396	312092.58	1234336.19	Аналитический метод	0.10	–
397	312104.50	1234326.27	Аналитический метод	0.10	–
398	312472.37	1233899.01	Аналитический метод	0.10	–
399	312488.59	1233912.98	Аналитический метод	0.10	–
400	312487.94	1233913.73	Аналитический метод	0.10	–
401	312557.85	1233973.93	Аналитический метод	0.10	–
402	312558.50	1233973.17	Аналитический метод	0.10	–
403	312579.06	1233990.87	Аналитический метод	0.10	–
404	312581.85	1233992.91	Аналитический метод	0.10	–
405	312584.91	1233994.49	Аналитический метод	0.10	–
406	312746.09	1234062.01	Аналитический метод	0.10	–
407	312751.88	1234065.29	Аналитический метод	0.10	–
408	312756.74	1234069.86	Аналитический метод	0.10	–
409	312760.38	1234075.44	Аналитический метод	0.10	–
410	312855.57	1234268.28	Аналитический метод	0.10	–
411	312995.15	1234539.05	Аналитический метод	0.10	–
412	313099.05	1234749.55	Аналитический метод	0.10	–
413	313119.65	1234739.38	Аналитический метод	0.10	–
414	313120.10	1234740.28	Аналитический метод	0.10	–
415	313122.79	1234738.95	Аналитический метод	0.10	–
416	313143.15	1234728.90	Аналитический метод	0.10	–
417	313145.84	1234727.58	Аналитический метод	0.10	–
418	313145.39	1234726.68	Аналитический метод	0.10	–
419	313176.44	1234711.36	Аналитический метод	0.10	–
420	313179.09	1234709.81	Аналитический метод	0.10	–
421	313181.50	1234707.91	Аналитический метод	0.10	–
422	313291.56	1234607.86	Аналитический метод	0.10	–
423	313292.23	1234608.60	Аналитический метод	0.10	–
424	313368.20	1234539.54	Аналитический метод	0.10	–
425	313367.53	1234538.81	Аналитический метод	0.10	–
426	313471.79	1234444.03	Аналитический метод	0.10	–
427	313472.46	1234444.77	Аналитический метод	0.10	–
428	313497.81	1234421.73	Аналитический метод	0.10	–
429	313497.14	1234420.99	Аналитический метод	0.10	–
430	313807.32	1234139.03	Аналитический метод	0.10	–
431	313809.19	1234137.10	Аналитический метод	0.10	–
432	313810.82	1234134.97	Аналитический метод	0.10	–
433	314163.13	1233607.28	Аналитический метод	0.10	–
434	314165.68	1233604.01	Аналитический метод	0.10	–
435	314168.69	1233601.15	Аналитический метод	0.10	–
436	314280.68	1233509.27	Аналитический метод	0.10	–
437	314354.20	1233399.36	Аналитический метод	0.10	–
438	314355.14	1233399.99	Аналитический метод	0.10	–
439	314429.90	1233288.01	Аналитический метод	0.10	–
440	314431.36	1233286.54	Аналитический метод	0.10	–
441	314430.47	1233286.03	Аналитический метод	0.10	–
442	314436.32	1233280.26	Аналитический метод	0.10	–
443	314446.14	1233276.04	Аналитический метод	0.10	–
444	314456.82	1233275.80	Аналитический метод	0.10	–
445	314466.81	1233279.59	Аналитический метод	0.10	–
446	314725.94	1233439.81	Аналитический метод	0.10	–
447	314731.83	1233444.67	Аналитический метод	0.10	–
448	314736.18	1233450.94	Аналитический метод	0.10	–
449	314738.68	1233458.15	Аналитический метод	0.10	–
450	314745.03	1233490.02	Аналитический метод	0.10	–
451	314967.28	1233445.73	Аналитический метод	0.10	–
452	314949.31	1233355.58	Аналитический метод	0.10	–
453	314948.78	1233350.73	Аналитический метод	0.10	–

454	314949.10	1233345.86	Аналитический метод	0.10	–
455	314955.99	1233300.99	Аналитический метод	0.10	–
456	314978.51	1233154.29	Аналитический метод	0.10	–
457	314979.79	1233143.76	Аналитический метод	0.10	–
458	314978.73	1233137.47	Аналитический метод	0.10	–
459	314976.60	1233132.83	Аналитический метод	0.10	–
460	314892.45	1232994.27	Аналитический метод	0.10	–
461	314890.66	1232990.79	Аналитический метод	0.10	–
462	314889.37	1232987.11	Аналитический метод	0.10	–
463	314883.86	1232966.94	Аналитический метод	0.10	–
464	314884.83	1232966.68	Аналитический метод	0.10	–
465	314860.93	1232879.14	Аналитический метод	0.10	–
466	314859.99	1232871.06	Аналитический метод	0.10	–
467	314861.51	1232863.07	Аналитический метод	0.10	–
468	314865.34	1232855.89	Аналитический метод	0.10	–
469	314867.84	1232852.52	Аналитический метод	0.10	–
470	314867.02	1232851.96	Аналитический метод	0.10	–
471	314874.28	1232842.22	Аналитический метод	0.10	–
472	314879.38	1232836.98	Аналитический метод	0.10	–
473	314885.66	1232833.24	Аналитический метод	0.10	–
474	314892.70	1232831.26	Аналитический метод	0.10	–
475	315242.82	1232780.36	Аналитический метод	0.10	–
476	315411.18	1232749.87	Аналитический метод	0.10	–
477	315714.56	1232716.51	Аналитический метод	0.10	–
478	315720.66	1232716.51	Аналитический метод	0.10	–
479	315726.61	1232717.83	Аналитический метод	0.10	–
480	316106.69	1232846.84	Аналитический метод	0.10	–
481	316106.42	1232847.65	Аналитический метод	0.10	–
482	316261.28	1232900.16	Аналитический метод	0.10	–
483	316261.54	1232899.39	Аналитический метод	0.10	–
484	316382.35	1232940.40	Аналитический метод	0.10	–
485	316599.97	1233085.41	Аналитический метод	0.10	–
486	316605.12	1233087.95	Аналитический метод	0.10	–
487	316610.76	1233089.07	Аналитический метод	0.10	–
488	316616.49	1233088.69	Аналитический метод	0.10	–
489	316709.06	1233070.24	Аналитический метод	0.10	–
490	316709.26	1233071.22	Аналитический метод	0.10	–
491	316857.75	1233041.63	Аналитический метод	0.10	–
492	316857.65	1233040.63	Аналитический метод	0.10	–
493	316901.12	1233031.97	Аналитический метод	0.10	–
494	317190.15	1232979.59	Аналитический метод	0.10	–
495	317190.35	1232980.57	Аналитический метод	0.10	–
496	317699.18	1232883.88	Аналитический метод	0.10	–
497	317699.00	1232882.90	Аналитический метод	0.10	–
498	317762.29	1232870.86	Аналитический метод	0.10	–
499	317762.47	1232871.84	Аналитический метод	0.10	–
500	317912.20	1232843.37	Аналитический метод	0.10	–
501	318097.57	1232814.76	Аналитический метод	0.10	–
502	318097.42	1232813.78	Аналитический метод	0.10	–
503	318098.68	1232813.58	Аналитический метод	0.10	–
504	318138.68	1232805.97	Аналитический метод	0.10	–
505	318147.28	1232851.19	Аналитический метод	0.10	–
506	318148.48	1232854.59	Аналитический метод	0.10	–
507	318150.63	1232857.47	Аналитический метод	0.10	–
508	318153.54	1232859.60	Аналитический метод	0.10	–
509	318156.94	1232860.76	Аналитический метод	0.10	–
510	318317.50	1232889.75	Аналитический метод	0.10	–
511	318451.99	1232923.83	Аналитический метод	0.10	–
512	318635.19	1232970.29	Аналитический метод	0.10	–
513	318843.52	1233023.15	Аналитический метод	0.10	–
514	318956.19	1233062.39	Аналитический метод	0.10	–
515	319290.08	1233147.08	Аналитический метод	0.10	–
516	319292.86	1233136.13	Аналитический метод	0.10	–
517	319293.82	1233136.39	Аналитический метод	0.10	–
518	319300.11	1233111.59	Аналитический метод	0.10	–
519	319299.15	1233111.33	Аналитический метод	0.10	–
520	319301.63	1233101.54	Аналитический метод	0.10	–

521	319307.38	1233078.82	Аналитический метод	0.10	–
522	319308.02	1233074.78	Аналитический метод	0.10	–
523	319307.89	1233070.69	Аналитический метод	0.10	–
524	319307.01	1233066.70	Аналитический метод	0.10	–
525	319300.50	1233046.39	Аналитический метод	0.10	–
526	319299.85	1233043.62	Аналитический метод	0.10	–
527	319299.64	1233040.78	Аналитический метод	0.10	–
528	319298.64	1233040.26	Аналитический метод	0.10	–
529	319294.53	1233036.83	Аналитический метод	0.10	–
530	319293.30	1233034.39	Аналитический метод	0.10	–
531	319289.98	1233032.68	Аналитический метод	0.10	–
532	319287.18	1233032.27	Аналитический метод	0.10	–
533	319284.86	1233032.97	Аналитический метод	0.10	–
534	319283.91	1233031.21	Аналитический метод	0.10	–
535	319285.73	1233028.33	Аналитический метод	0.10	–
536	319296.38	1233007.80	Аналитический метод	0.10	–
537	319298.36	1233007.82	Аналитический метод	0.10	–
538	319298.67	1233009.60	Аналитический метод	0.10	–
539	319299.54	1233011.20	Аналитический метод	0.10	–
540	319300.86	1233012.41	Аналитический метод	0.10	–
541	319302.74	1233013.38	Аналитический метод	0.10	–
542	319306.90	1233012.26	Аналитический метод	0.10	–
543	319311.95	1233013.37	Аналитический метод	0.10	–
544	319316.39	1233015.67	Аналитический метод	0.10	–
545	319320.22	1233019.16	Аналитический метод	0.10	–
546	319321.78	1233024.10	Аналитический метод	0.10	–
547	319320.67	1233029.15	Аналитический метод	0.10	–
548	319316.07	1233038.03	Аналитический метод	0.10	–
549	319313.52	1233041.17	Аналитический метод	0.10	–
550	319309.93	1233043.05	Аналитический метод	0.10	–
551	319305.89	1233043.35	Аналитический метод	0.10	–
552	319312.72	1233064.87	Аналитический метод	0.10	–
553	319313.84	1233069.95	Аналитический метод	0.10	–
554	319314.01	1233075.16	Аналитический метод	0.10	–
555	319313.20	1233080.30	Аналитический метод	0.10	–
556	319308.22	1233099.95	Аналитический метод	0.10	–
557	319330.92	1233105.71	Аналитический метод	0.10	–
558	319636.89	1233189.00	Аналитический метод	0.10	–
559	319794.50	1233234.86	Аналитический метод	0.10	–
560	319794.32	1233235.87	Аналитический метод	0.10	–
561	319797.78	1233236.86	Аналитический метод	0.10	–
562	319826.07	1233244.03	Аналитический метод	0.10	–
563	319826.26	1233243.05	Аналитический метод	0.10	–
564	319829.81	1233243.95	Аналитический метод	0.10	–
565	319859.21	1233108.29	Аналитический метод	0.10	–
566	319883.37	1233005.51	Аналитический метод	0.10	–
567	319884.35	1233005.73	Аналитический метод	0.10	–
568	319890.07	1232981.40	Аналитический метод	0.10	–
569	319889.09	1232981.17	Аналитический метод	0.10	–
570	319911.15	1232887.35	Аналитический метод	0.10	–
571	319912.12	1232887.58	Аналитический метод	0.10	–
572	319912.81	1232884.66	Аналитический метод	0.10	–
573	319917.29	1232865.60	Аналитический метод	0.10	–
574	319917.98	1232862.68	Аналитический метод	0.10	–
575	319917.00	1232862.45	Аналитический метод	0.10	–
576	319943.87	1232748.17	Аналитический метод	0.10	–
577	319946.31	1232731.01	Аналитический метод	0.10	–
578	319945.66	1232713.69	Аналитический метод	0.10	–
579	319941.94	1232696.77	Аналитический метод	0.10	–
580	319935.27	1232680.77	Аналитический метод	0.10	–
581	319629.62	1232100.34	Аналитический метод	0.10	–
582	319630.50	1232099.87	Аналитический метод	0.10	–
583	319629.10	1232097.22	Аналитический метод	0.10	–
584	319621.13	1232082.08	Аналитический метод	0.10	–
585	319618.81	1232077.67	Аналитический метод	0.10	–
586	319617.93	1232078.14	Аналитический метод	0.10	–
587	319615.13	1232072.83	Аналитический метод	0.10	–

588	319666.27	1232045.90	Аналитический метод	0.10	–
589	319673.59	1232041.13	Аналитический метод	0.10	–
590	319679.89	1232035.08	Аналитический метод	0.10	–
591	319685.16	1232027.66	Аналитический метод	0.10	–
592	319688.83	1232019.94	Аналитический метод	0.10	–
593	319690.98	1232012.03	Аналитический метод	0.10	–
594	319691.73	1232003.88	Аналитический метод	0.10	–
595	319694.61	1231275.61	Аналитический метод	0.10	–
596	319682.05	1231084.57	Аналитический метод	0.10	–
597	319682.08	1231080.51	Аналитический метод	0.10	–
598	319682.69	1231076.48	Аналитический метод	0.10	–
599	319683.89	1231072.59	Аналитический метод	0.10	–
600	319704.40	1231019.80	Аналитический метод	0.10	–
601	319705.67	1231016.98	Аналитический метод	0.10	–
602	319707.25	1231014.33	Аналитический метод	0.10	–
603	319709.12	1231011.86	Аналитический метод	0.10	–
604	319730.59	1230986.48	Аналитический метод	0.10	–
605	319735.59	1230990.71	Аналитический метод	0.10	–
606	319734.94	1230991.47	Аналитический метод	0.10	–
607	319737.24	1230993.41	Аналитический метод	0.10	–
608	319749.11	1231003.46	Аналитический метод	0.10	–
609	319751.40	1231005.39	Аналитический метод	0.10	–
610	319752.05	1231004.63	Аналитический метод	0.10	–
611	319770.26	1231020.16	Аналитический метод	0.10	–
612	319771.46	1231021.53	Аналитический метод	0.10	–
613	319915.20	1230929.00	Аналитический метод	0.10	–
614	319915.74	1230929.84	Аналитический метод	0.10	–
615	319923.12	1230925.09	Аналитический метод	0.10	–
616	319925.99	1230922.90	Аналитический метод	0.10	–
617	319928.49	1230920.29	Аналитический метод	0.10	–
618	319930.55	1230917.33	Аналитический метод	0.10	–
619	320027.64	1230750.67	Аналитический метод	0.10	–
620	320097.27	1230596.08	Аналитический метод	0.10	–
621	320096.35	1230595.66	Аналитический метод	0.10	–
622	320146.45	1230484.36	Аналитический метод	0.10	–
623	320147.51	1230481.48	Аналитический метод	0.10	–
624	320148.16	1230478.48	Аналитический метод	0.10	–
625	320148.39	1230475.42	Аналитический метод	0.10	–
626	320148.84	1230362.61	Аналитический метод	0.10	–
627	320149.84	1230362.62	Аналитический метод	0.10	–
628	320150.11	1230293.66	Аналитический метод	0.10	–
629	320149.11	1230293.66	Аналитический метод	0.10	–
630	320149.82	1230116.62	Аналитический метод	0.10	–
631	320149.69	1230114.13	Аналитический метод	0.10	–
632	320149.28	1230111.67	Аналитический метод	0.10	–
633	320067.23	1229749.65	Аналитический метод	0.10	–
634	320068.20	1229749.43	Аналитический метод	0.10	–
635	320067.45	1229746.13	Аналитический метод	0.10	–
636	320061.82	1229713.51	Аналитический метод	0.10	–
637	320060.84	1229713.68	Аналитический метод	0.10	–
638	320051.24	1229657.95	Аналитический метод	0.10	–
639	320051.00	1229650.16	Аналитический метод	0.10	–
640	320052.91	1229642.60	Аналитический метод	0.10	–
641	320056.83	1229635.87	Аналитический метод	0.10	–
642	320062.46	1229630.48	Аналитический метод	0.10	–
643	320115.93	1229591.95	Аналитический метод	0.10	–
644	320100.31	1229570.26	Аналитический метод	0.10	–
645	320099.50	1229570.85	Аналитический метод	0.10	–
646	320066.16	1229524.57	Аналитический метод	0.10	–
647	320125.16	1229482.06	Аналитический метод	0.10	–
648	320125.74	1229482.87	Аналитический метод	0.10	–
649	320128.18	1229481.12	Аналитический метод	0.10	–
650	320150.32	1229465.17	Аналитический метод	0.10	–
651	320152.75	1229463.42	Аналитический метод	0.10	–
652	320220.41	1229414.67	Аналитический метод	0.10	–
653	320219.83	1229413.86	Аналитический метод	0.10	–
654	320349.15	1229320.69	Аналитический метод	0.10	–

655	320353.05	1229318.34	Аналитический метод	0.10	–
656	320357.28	1229316.65	Аналитический метод	0.10	–
657	320361.73	1229315.67	Аналитический метод	0.10	–
658	320515.97	1229294.62	Аналитический метод	0.10	–
659	320522.56	1229292.63	Аналитический метод	0.10	–
660	320528.21	1229288.71	Аналитический метод	0.10	–
661	320532.37	1229283.22	Аналитический метод	0.10	–
662	320729.92	1228915.26	Аналитический метод	0.10	–
663	320757.96	1228853.01	Аналитический метод	0.10	–
664	320800.08	1228759.50	Аналитический метод	0.10	–
665	320800.98	1228759.90	Аналитический метод	0.10	–
666	320803.87	1228753.49	Аналитический метод	0.10	–
667	320804.83	1228750.24	Аналитический метод	0.10	–
668	320804.93	1228746.85	Аналитический метод	0.10	–
669	320804.17	1228743.54	Аналитический метод	0.10	–
670	320781.14	1228682.83	Аналитический метод	0.10	–
671	320778.58	1228678.07	Аналитический метод	0.10	–
672	320775.09	1228673.95	Аналитический метод	0.10	–
673	320772.23	1228671.35	Аналитический метод	0.10	–
674	320771.56	1228672.09	Аналитический метод	0.10	–
675	320745.29	1228648.25	Аналитический метод	0.10	–
676	320739.05	1228640.02	Аналитический метод	0.10	–
677	320736.22	1228630.09	Аналитический метод	0.10	–
678	320737.19	1228619.81	Аналитический метод	0.10	–
679	320741.81	1228610.57	Аналитический метод	0.10	–
680	320781.52	1228558.31	Аналитический метод	0.10	–
681	320788.46	1228551.84	Аналитический метод	0.10	–
682	320797.15	1228548.05	Аналитический метод	0.10	–
683	320932.20	1228514.95	Аналитический метод	0.10	–
684	320932.44	1228515.93	Аналитический метод	0.10	–
685	320938.02	1228514.56	Аналитический метод	0.10	–
686	320942.24	1228513.08	Аналитический метод	0.10	–
687	320946.05	1228510.87	Аналитический метод	0.10	–
688	321193.67	1228332.47	Аналитический метод	0.10	–
689	321193.09	1228331.66	Аналитический метод	0.10	–
690	321246.26	1228293.35	Аналитический метод	0.10	–
691	321250.07	1228289.85	Аналитический метод	0.10	–
692	321252.96	1228285.56	Аналитический метод	0.10	–
693	321944.69	1226941.27	Аналитический метод	0.10	–
694	321948.64	1226935.51	Аналитический метод	0.10	–
695	321953.89	1226930.90	Аналитический метод	0.10	–
696	321960.12	1226927.74	Аналитический метод	0.10	–
697	322571.67	1226707.65	Аналитический метод	0.10	–
698	322710.10	1226604.51	Аналитический метод	0.10	–
699	322714.68	1226601.72	Аналитический метод	0.10	–
700	322719.72	1226599.86	Аналитический метод	0.10	–
701	323182.42	1226477.86	Аналитический метод	0.10	–
702	323187.23	1226477.03	Аналитический метод	0.10	–
703	323192.11	1226477.05	Аналитический метод	0.10	–
704	323231.94	1226480.70	Аналитический метод	0.10	–
705	323371.55	1226493.48	Аналитический метод	0.10	–
706	323458.98	1226501.48	Аналитический метод	0.10	–
707	323466.31	1226500.91	Аналитический метод	0.10	–
708	323473.05	1226497.96	Аналитический метод	0.10	–
709	323478.44	1226492.95	Аналитический метод	0.10	–
710	323481.88	1226486.45	Аналитический метод	0.10	–
711	323526.57	1226350.74	Аналитический метод	0.10	–
712	323618.53	1226071.53	Аналитический метод	0.10	–
713	323663.57	1225934.75	Аналитический метод	0.10	–
714	323664.63	1225929.30	Аналитический метод	0.10	–
715	323664.29	1225923.76	Аналитический метод	0.10	–
716	323616.23	1225671.11	Аналитический метод	0.10	–
717	323615.78	1225667.48	Аналитический метод	0.10	–
718	323615.81	1225663.81	Аналитический метод	0.10	–
719	323818.72	1222919.78	Аналитический метод	0.10	–
720	323820.10	1222912.93	Аналитический метод	0.10	–
721	323823.13	1222906.63	Аналитический метод	0.10	–

722	323827.63	1222901.29	Аналитический метод	0.10	–
723	323946.89	1222790.96	Аналитический метод	0.10	–
724	323951.05	1222785.72	Аналитический метод	0.10	–
725	323953.45	1222779.47	Аналитический метод	0.10	–
726	323984.33	1222637.02	Аналитический метод	0.10	–
727	323988.27	1222627.61	Аналитический метод	0.10	–
728	323995.32	1222620.23	Аналитический метод	0.10	–
729	324004.55	1222615.88	Аналитический метод	0.10	–
730	324430.40	1222503.59	Аналитический метод	0.10	–
731	324879.92	1222389.25	Аналитический метод	0.10	–
732	324885.47	1222388.42	Аналитический метод	0.10	–
733	324891.07	1222388.71	Аналитический метод	0.10	–
734	324896.51	1222390.12	Аналитический метод	0.10	–
735	324967.74	1222416.37	Аналитический метод	0.10	–
736	324971.20	1222406.98	Аналитический метод	0.10	–
737	324971.81	1222405.34	Аналитический метод	0.10	–
738	324972.75	1222405.68	Аналитический метод	0.10	–
739	324981.97	1222380.65	Аналитический метод	0.10	–
740	324981.03	1222380.31	Аналитический метод	0.10	–
741	324984.10	1222371.99	Аналитический метод	0.10	–
742	324986.94	1222365.52	Аналитический метод	0.10	–
743	324991.22	1222361.33	Аналитический метод	0.10	–
744	324995.62	1222359.40	Аналитический метод	0.10	–
745	326446.71	1221984.90	Аналитический метод	0.10	–
746	326453.10	1221984.02	Аналитический метод	0.10	–
747	326459.53	1221984.63	Аналитический метод	0.10	–
748	326465.64	1221986.69	Аналитический метод	0.10	–
749	326595.39	1222047.82	Аналитический метод	0.10	–
750	326623.93	1221987.24	Аналитический метод	0.10	–
751	326730.28	1222037.52	Аналитический метод	0.10	–
752	326758.77	1222058.83	Аналитический метод	0.10	–
753	326808.74	1222082.49	Аналитический метод	0.10	–
754	326810.73	1222078.26	Аналитический метод	0.10	–
755	326810.25	1222076.93	Аналитический метод	0.10	–
756	326802.48	1222073.27	Аналитический метод	0.10	–
757	326800.31	1222072.64	Аналитический метод	0.10	–
758	326797.79	1222072.70	Аналитический метод	0.10	–
759	326797.46	1222070.70	Аналитический метод	0.10	–
760	326803.87	1222064.97	Аналитический метод	0.10	–
761	326808.43	1222058.19	Аналитический метод	0.10	–
762	326809.18	1222056.77	Аналитический метод	0.10	–
763	326811.16	1222056.97	Аналитический метод	0.10	–
764	326811.35	1222058.75	Аналитический метод	0.10	–
765	326812.10	1222060.15	Аналитический метод	0.10	–
766	326813.26	1222061.22	Аналитический метод	0.10	–
767	326821.38	1222065.04	Аналитический метод	0.10	–
768	326830.15	1222069.17	Аналитический метод	0.10	–
769	326833.16	1222068.86	Аналитический метод	0.10	–
770	326836.95	1222069.80	Аналитический метод	0.10	–
771	326841.47	1222071.93	Аналитический метод	0.10	–
772	326844.61	1222074.25	Аналитический метод	0.10	–
773	326846.62	1222077.60	Аналитический метод	0.10	–
774	326847.20	1222081.45	Аналитический метод	0.10	–
775	326846.25	1222085.24	Аналитический метод	0.10	–
776	326841.99	1222094.29	Аналитический метод	0.10	–
777	326839.67	1222097.42	Аналитический метод	0.10	–
778	326836.33	1222099.44	Аналитический метод	0.10	–
779	326832.47	1222100.01	Аналитический метод	0.10	–
780	326828.68	1222099.07	Аналитический метод	0.10	–
781	326824.16	1222096.94	Аналитический метод	0.10	–
782	326821.62	1222095.22	Аналитический метод	0.10	–
783	326755.66	1222063.96	Аналитический метод	0.10	–
784	326727.17	1222042.65	Аналитический метод	0.10	–
785	326626.80	1221995.23	Аналитический метод	0.10	–
786	326598.26	1222055.80	Аналитический метод	0.10	–
787	326463.08	1221992.11	Аналитический метод	0.10	–
788	326458.28	1221990.49	Аналитический метод	0.10	–

789	326453.23	1221990.02	Аналитический метод	0.10	–
790	326448.21	1221990.71	Аналитический метод	0.10	–
791	324997.12	1222365.21	Аналитический метод	0.10	–
792	324994.48	1222366.37	Аналитический метод	0.10	–
793	324991.91	1222368.88	Аналитический метод	0.10	–
794	324989.73	1222374.06	Аналитический метод	0.10	–
795	324986.70	1222382.33	Аналитический метод	0.10	–
796	324985.74	1222381.99	Аналитический метод	0.10	–
797	324976.50	1222407.07	Аналитический метод	0.10	–
798	324977.44	1222407.41	Аналитический метод	0.10	–
799	324976.83	1222409.06	Аналитический метод	0.10	–
800	324971.30	1222424.07	Аналитический метод	0.10	–
801	324894.43	1222395.75	Аналитический метод	0.10	–
802	324890.16	1222394.64	Аналитический метод	0.10	–
803	324885.76	1222394.41	Аналитический метод	0.10	–
804	324881.40	1222395.07	Аналитический метод	0.10	–
805	324431.91	1222509.40	Аналитический метод	0.10	–
806	324006.08	1222621.68	Аналитический метод	0.10	–
807	323998.83	1222625.10	Аналитический метод	0.10	–
808	323993.29	1222630.90	Аналитический метод	0.10	–
809	323990.19	1222638.29	Аналитический метод	0.10	–
810	323959.32	1222780.74	Аналитический метод	0.10	–
811	323956.27	1222788.69	Аналитический метод	0.10	–
812	323950.96	1222795.36	Аналитический метод	0.10	–
813	323831.70	1222905.69	Аналитический метод	0.10	–
814	323828.17	1222909.89	Аналитический метод	0.10	–
815	323825.78	1222914.84	Аналитический метод	0.10	–
816	323824.70	1222920.22	Аналитический метод	0.10	–
817	323621.80	1225664.26	Аналитический метод	0.10	–
818	323621.77	1225667.13	Аналитический метод	0.10	–
819	323622.12	1225669.99	Аналитический метод	0.10	–
820	323670.19	1225922.63	Аналитический метод	0.10	–
821	323670.62	1225929.69	Аналитический метод	0.10	–
822	323669.27	1225936.63	Аналитический метод	0.10	–
823	323624.23	1226073.41	Аналитический метод	0.10	–
824	323532.27	1226352.62	Аналитический метод	0.10	–
825	323487.58	1226488.33	Аналитический метод	0.10	–
826	323483.20	1226496.61	Аналитический метод	0.10	–
827	323476.34	1226502.98	Аналитический метод	0.10	–
828	323467.76	1226506.73	Аналитический метод	0.10	–
829	323458.43	1226507.45	Аналитический метод	0.10	–
830	323371.00	1226499.45	Аналитический метод	0.10	–
831	323231.39	1226486.67	Аналитический метод	0.10	–
832	323191.57	1226483.03	Аналитический метод	0.10	–
833	323187.73	1226483.01	Аналитический метод	0.10	–
834	323183.95	1226483.66	Аналитический метод	0.10	–
835	322721.25	1226605.67	Аналитический метод	0.10	–
836	322717.29	1226607.13	Аналитический метод	0.10	–
837	322713.69	1226609.32	Аналитический метод	0.10	–
838	322574.52	1226712.94	Аналитический метод	0.10	–
839	321962.15	1226933.38	Аналитический метод	0.10	–
840	321957.25	1226935.87	Аналитический метод	0.10	–
841	321953.13	1226939.49	Аналитический метод	0.10	–
842	321950.03	1226944.02	Аналитический метод	0.10	–
843	321258.30	1228288.31	Аналитический метод	0.10	–
844	321254.62	1228293.77	Аналитический метод	0.10	–
845	321249.77	1228298.21	Аналитический метод	0.10	–
846	320948.97	1228514.92	Аналитический метод	0.10	–
847	320944.34	1228517.63	Аналитический метод	0.10	–
848	320939.27	1228519.40	Аналитический метод	0.10	–
849	320798.58	1228553.88	Аналитический метод	0.10	–
850	320791.75	1228556.85	Аналитический метод	0.10	–
851	320786.30	1228561.94	Аналитический метод	0.10	–
852	320746.59	1228614.20	Аналитический метод	0.10	–
853	320742.96	1228621.46	Аналитический метод	0.10	–
854	320742.20	1228629.53	Аналитический метод	0.10	–
855	320744.42	1228637.34	Аналитический метод	0.10	–

856	320749.32	1228643.80	Аналитический метод	0.10	–
857	320778.46	1228670.25	Аналитический метод	0.10	–
858	320782.78	1228675.22	Аналитический метод	0.10	–
859	320785.82	1228681.05	Аналитический метод	0.10	–
860	320808.85	1228741.77	Аналитический метод	0.10	–
861	320809.93	1228746.34	Аналитический метод	0.10	–
862	320809.78	1228751.04	Аналитический метод	0.10	–
863	320808.43	1228755.54	Аналитический метод	0.10	–
864	320805.54	1228761.96	Аналитический метод	0.10	–
865	320763.45	1228855.48	Аналитический метод	0.10	–
866	320735.65	1228917.23	Аналитический метод	0.10	–
867	320537.66	1229286.06	Аналитический метод	0.10	–
868	320532.36	1229293.04	Аналитический метод	0.10	–
869	320525.16	1229298.03	Аналитический метод	0.10	–
870	320516.78	1229300.56	Аналитический метод	0.10	–
871	320362.54	1229321.61	Аналитический метод	0.10	–
872	320359.04	1229322.38	Аналитический метод	0.10	–
873	320355.72	1229323.71	Аналитический метод	0.10	–
874	320352.65	1229325.56	Аналитический метод	0.10	–
875	320155.67	1229467.47	Аналитический метод	0.10	–
876	320155.09	1229466.66	Аналитический метод	0.10	–
877	320152.66	1229468.42	Аналитический метод	0.10	–
878	320130.52	1229484.37	Аналитический метод	0.10	–
879	320128.08	1229486.12	Аналитический метод	0.10	–
880	320128.67	1229486.93	Аналитический метод	0.10	–
881	320074.53	1229525.93	Аналитический метод	0.10	–
882	320123.50	1229593.90	Аналитический метод	0.10	–
883	320065.97	1229635.35	Аналитический метод	0.10	–
884	320061.55	1229639.58	Аналитический метод	0.10	–
885	320058.46	1229644.87	Аналитический метод	0.10	–
886	320056.96	1229650.81	Аналитический метод	0.10	–
887	320057.15	1229656.93	Аналитический метод	0.10	–
888	320072.31	1229744.91	Аналитический метод	0.10	–
889	320155.13	1230110.34	Аналитический метод	0.10	–
890	320155.66	1230113.47	Аналитический метод	0.10	–
891	320155.82	1230116.64	Аналитический метод	0.10	–
892	320154.39	1230475.44	Аналитический метод	0.10	–
893	320154.10	1230479.34	Аналитический метод	0.10	–
894	320153.27	1230483.16	Аналитический метод	0.10	–
895	320151.92	1230486.82	Аналитический метод	0.10	–
896	320032.27	1230752.61	Аналитический метод	0.10	–
897	319934.87	1230919.85	Аналитический метод	0.10	–
898	319932.36	1230923.46	Аналитический метод	0.10	–
899	319929.33	1230926.63	Аналитический метод	0.10	–
900	319925.83	1230929.29	Аналитический метод	0.10	–
901	319769.73	1231029.78	Аналитический метод	0.10	–
902	319766.32	1231024.74	Аналитический метод	0.10	–
903	319748.17	1231009.21	Аналитический метод	0.10	–
904	319748.82	1231008.45	Аналитический метод	0.10	–
905	319746.53	1231006.51	Аналитический метод	0.10	–
906	319734.65	1230996.46	Аналитический метод	0.10	–
907	319732.36	1230994.52	Аналитический метод	0.10	–
908	319731.72	1230995.29	Аналитический метод	0.10	–
909	319731.30	1230994.93	Аналитический метод	0.10	–
910	319713.70	1231015.73	Аналитический метод	0.10	–
911	319712.23	1231017.67	Аналитический метод	0.10	–
912	319710.99	1231019.76	Аналитический метод	0.10	–
913	319709.99	1231021.97	Аналитический метод	0.10	–
914	319689.48	1231074.77	Аналитический метод	0.10	–
915	319688.54	1231077.82	Аналитический метод	0.10	–
916	319688.06	1231080.98	Аналитический метод	0.10	–
917	319688.04	1231084.18	Аналитический метод	0.10	–
918	319700.61	1231275.43	Аналитический метод	0.10	–
919	319697.73	1232003.90	Аналитический метод	0.10	–
920	319696.89	1232013.10	Аналитический метод	0.10	–
921	319694.46	1232022.01	Аналитический метод	0.10	–
922	319690.52	1232030.37	Аналитический метод	0.10	–

923	319684.43	1232039.01	Аналитический метод	0.10	–
924	319677.32	1232045.83	Аналитический метод	0.10	–
925	319669.06	1232051.21	Аналитический метод	0.10	–
926	319622.35	1232075.81	Аналитический метод	0.10	–
927	319624.68	1232080.23	Аналитический метод	0.10	–
928	319632.64	1232095.35	Аналитический метод	0.10	–
929	319634.04	1232098.01	Аналитический метод	0.10	–
930	319634.92	1232097.54	Аналитический метод	0.10	–
931	319940.58	1232677.98	Аналитический метод	0.10	–
932	319947.67	1232694.96	Аналитический метод	0.10	–
933	319951.62	1232712.93	Аналитический метод	0.10	–
934	319952.30	1232731.32	Аналитический метод	0.10	–
935	319949.71	1232749.54	Аналитический метод	0.10	–
936	319922.84	1232863.83	Аналитический метод	0.10	–
937	319921.87	1232863.60	Аналитический метод	0.10	–
938	319921.18	1232866.52	Аналитический метод	0.10	–
939	319916.70	1232885.58	Аналитический метод	0.10	–
940	319916.02	1232888.50	Аналитический метод	0.10	–
941	319916.99	1232888.72	Аналитический метод	0.10	–
942	319865.07	1233109.61	Аналитический метод	0.10	–
943	319834.36	1233251.29	Аналитический метод	0.10	–
944	319796.08	1233241.58	Аналитический метод	0.10	–
945	319635.27	1233194.78	Аналитический метод	0.10	–
946	319329.40	1233111.51	Аналитический метод	0.10	–
947	319306.74	1233105.76	Аналитический метод	0.10	–
948	319294.42	1233154.37	Аналитический метод	0.10	–
949	318954.59	1233068.18	Аналитический метод	0.10	–
950	318841.80	1233028.89	Аналитический метод	0.10	–
951	318633.71	1232976.11	Аналитический метод	0.10	–
952	318450.51	1232929.65	Аналитический метод	0.10	–
953	318316.23	1232895.61	Аналитический метод	0.10	–
954	318155.88	1232866.66	Аналитический метод	0.10	–
955	318150.77	1232864.92	Аналитический метод	0.10	–
956	318146.40	1232861.74	Аналитический метод	0.10	–
957	318143.18	1232857.41	Аналитический метод	0.10	–
958	318141.39	1232852.31	Аналитический метод	0.10	–
959	318133.91	1232812.99	Аналитический метод	0.10	–
960	318099.64	1232819.50	Аналитический метод	0.10	–
961	317912.89	1232848.32	Аналитический метод	0.10	–
962	317203.30	1232983.31	Аналитический метод	0.10	–
963	316902.30	1233037.85	Аналитический метод	0.10	–
964	316617.66	1233094.58	Аналитический метод	0.10	–
965	316610.37	1233095.06	Аналитический метод	0.10	–
966	316603.20	1233093.63	Аналитический метод	0.10	–
967	316596.64	1233090.40	Аналитический метод	0.10	–
968	316379.69	1232945.79	Аналитический метод	0.10	–
969	315724.69	1232723.51	Аналитический метод	0.10	–
970	315720.01	1232722.48	Аналитический метод	0.10	–
971	315715.22	1232722.48	Аналитический метод	0.10	–
972	315412.04	1232755.81	Аналитический метод	0.10	–
973	315243.79	1232786.28	Аналитический метод	0.10	–
974	314893.56	1232837.19	Аналитический метод	0.10	–
975	314888.03	1232838.76	Аналитический метод	0.10	–
976	314883.10	1232841.69	Аналитический метод	0.10	–
977	314879.09	1232845.81	Аналитический метод	0.10	–
978	314869.34	1232858.88	Аналитический метод	0.10	–
979	314866.22	1232864.73	Аналитический метод	0.10	–
980	314864.99	1232871.24	Аналитический метод	0.10	–
981	314865.75	1232877.83	Аналитический метод	0.10	–
982	314895.16	1232985.53	Аналитический метод	0.10	–
983	314896.17	1232988.42	Аналитический метод	0.10	–
984	314897.58	1232991.15	Аналитический метод	0.10	–
985	314981.73	1233129.72	Аналитический метод	0.10	–
986	314984.43	1233135.63	Аналитический метод	0.10	–
987	314985.79	1233143.63	Аналитический метод	0.10	–
988	314984.44	1233155.20	Аналитический метод	0.10	–
989	314961.92	1233301.91	Аналитический метод	0.10	–

990	314955.03	1233346.77	Аналитический метод	0.10	–
991	314954.78	1233350.59	Аналитический метод	0.10	–
992	314955.20	1233354.40	Аналитический метод	0.10	–
993	314974.34	1233450.44	Аналитический метод	0.10	–
994	314740.32	1233497.08	Аналитический метод	0.10	–
995	314732.79	1233459.32	Аналитический метод	0.10	–
996	314730.83	1233453.66	Аналитический метод	0.10	–
997	314727.41	1233448.73	Аналитический метод	0.10	–
998	314722.79	1233444.91	Аналитический метод	0.10	–
999	314463.66	1233284.69	Аналитический метод	0.10	–
1000	314455.81	1233281.72	Аналитический метод	0.10	–
1001	314447.41	1233281.90	Аналитический метод	0.10	–
1002	314439.70	1233285.22	Аналитический метод	0.10	–
1003	314433.79	1233291.19	Аналитический метод	0.10	–
1004	314285.13	1233513.30	Аналитический метод	0.10	–
1005	314172.49	1233605.80	Аналитический метод	0.10	–
1006	314170.12	1233608.04	Аналитический метод	0.10	–
1007	314168.12	1233610.61	Аналитический метод	0.10	–
1008	313815.81	1234138.30	Аналитический метод	0.10	–
1009	313813.74	1234141.02	Аналитический метод	0.10	–
1010	313811.36	1234143.47	Аналитический метод	0.10	–
1011	313185.53	1234712.35	Аналитический метод	0.10	–
1012	313182.46	1234714.77	Аналитический метод	0.10	–
1013	313179.09	1234716.74	Аналитический метод	0.10	–
1014	313148.05	1234732.06	Аналитический метод	0.10	–
1015	313147.61	1234731.16	Аналитический метод	0.10	–
1016	313144.92	1234732.49	Аналитический метод	0.10	–
1017	313124.56	1234742.54	Аналитический метод	0.10	–
1018	313121.87	1234743.87	Аналитический метод	0.10	–
1019	313122.31	1234744.76	Аналитический метод	0.10	–
1020	313096.33	1234757.59	Аналитический метод	0.10	–
1021	312989.79	1234541.76	Аналитический метод	0.10	–
1022	312850.22	1234271.01	Аналитический метод	0.10	–
1023	312755.00	1234078.09	Аналитический метод	0.10	–
1024	312752.14	1234073.71	Аналитический метод	0.10	–
1025	312748.32	1234070.12	Аналитический метод	0.10	–
1026	312743.77	1234067.54	Аналитический метод	0.10	–
1027	312582.60	1234000.02	Аналитический метод	0.10	–
1028	312578.69	1233998.01	Аналитический метод	0.10	–
1029	312575.15	1233995.42	Аналитический метод	0.10	–
1030	312473.01	1233907.47	Аналитический метод	0.10	–
1031	312109.05	1234330.18	Аналитический метод	0.10	–
1032	312095.60	1234341.37	Аналитический метод	0.10	–
1033	312079.24	1234347.58	Аналитический метод	0.10	–
1034	312061.76	1234348.12	Аналитический метод	0.10	–
1035	312045.05	1234342.94	Аналитический метод	0.10	–
1036	311649.35	1234143.50	Аналитический метод	0.10	–
1037	311457.42	1233989.77	Аналитический метод	0.10	–
1038	311414.30	1234043.53	Аналитический метод	0.10	–
1039	311369.04	1234007.24	Аналитический метод	0.10	–
1040	311369.67	1234006.46	Аналитический метод	0.10	–
1041	311232.28	1233896.33	Аналитический метод	0.10	–
1042	310598.24	1233423.16	Аналитический метод	0.10	–
1043	310656.21	1233345.47	Аналитический метод	0.10	–
1044	310659.28	1233339.85	Аналитический метод	0.10	–
1045	310660.70	1233333.61	Аналитический метод	0.10	–
1046	310678.35	1233120.24	Аналитический метод	0.10	–
1047	310679.78	1233113.49	Аналитический метод	0.10	–
1048	310682.88	1233107.33	Аналитический метод	0.10	–
1049	310687.45	1233102.17	Аналитический метод	0.10	–
1050	310688.91	1233100.89	Аналитический метод	0.10	–
1051	310688.34	1233100.24	Аналитический метод	0.10	–
1052	310690.49	1233098.16	Аналитический метод	0.10	–
1053	310795.18	1233006.28	Аналитический метод	0.10	–
1054	310799.82	1233002.05	Аналитический метод	0.10	–
1055	310803.64	1232996.33	Аналитический метод	0.10	–
1056	310839.90	1232917.61	Аналитический метод	0.10	–

1057	310837.60	1232916.09	Аналитический метод	0.10	–
1058	310832.13	1232910.58	Аналитический метод	0.10	–
1059	310767.36	1232841.79	Аналитический метод	0.10	–
1060	310450.52	1232505.43	Аналитический метод	0.10	–
1061	310400.66	1232471.79	Аналитический метод	0.10	–
1062	310097.98	1232161.53	Аналитический метод	0.10	–
1063	310092.21	1232157.28	Аналитический метод	0.10	–
1064	310085.38	1232155.11	Аналитический метод	0.10	–
1065	310078.21	1232155.26	Аналитический метод	0.10	–
1066	310071.47	1232157.70	Аналитический метод	0.10	–
1067	310005.92	1232194.63	Аналитический метод	0.10	–
1068	309953.63	1232243.63	Аналитический метод	0.10	–
1069	309882.44	1232168.00	Аналитический метод	0.10	–
1070	309786.04	1232258.76	Аналитический метод	0.10	–
1071	309711.83	1232179.77	Аналитический метод	0.10	–
1072	309641.75	1232073.14	Аналитический метод	0.10	–
1073	309639.15	1232066.78	Аналитический метод	0.10	–
1074	309639.12	1232059.91	Аналитический метод	0.10	–
1075	309641.66	1232053.53	Аналитический метод	0.10	–
1076	309645.11	1232048.12	Аналитический метод	0.10	–
1077	309643.96	1232047.32	Аналитический метод	0.10	–
1	309646.75	1232043.32	Аналитический метод	0.10	–

3. Сведения о характерных точках части (частей) границы объекта

Обозначение характерных точек части границы	Координаты, м		Метод определения координат характерной точки	Средняя квадратическая погрешность положения характерной точки ( $M_i$ ), м	Описание обозначения точки на местности (при наличии)
	X	Y			
1	2	3	4	5	6
–	–	–	–	–	–

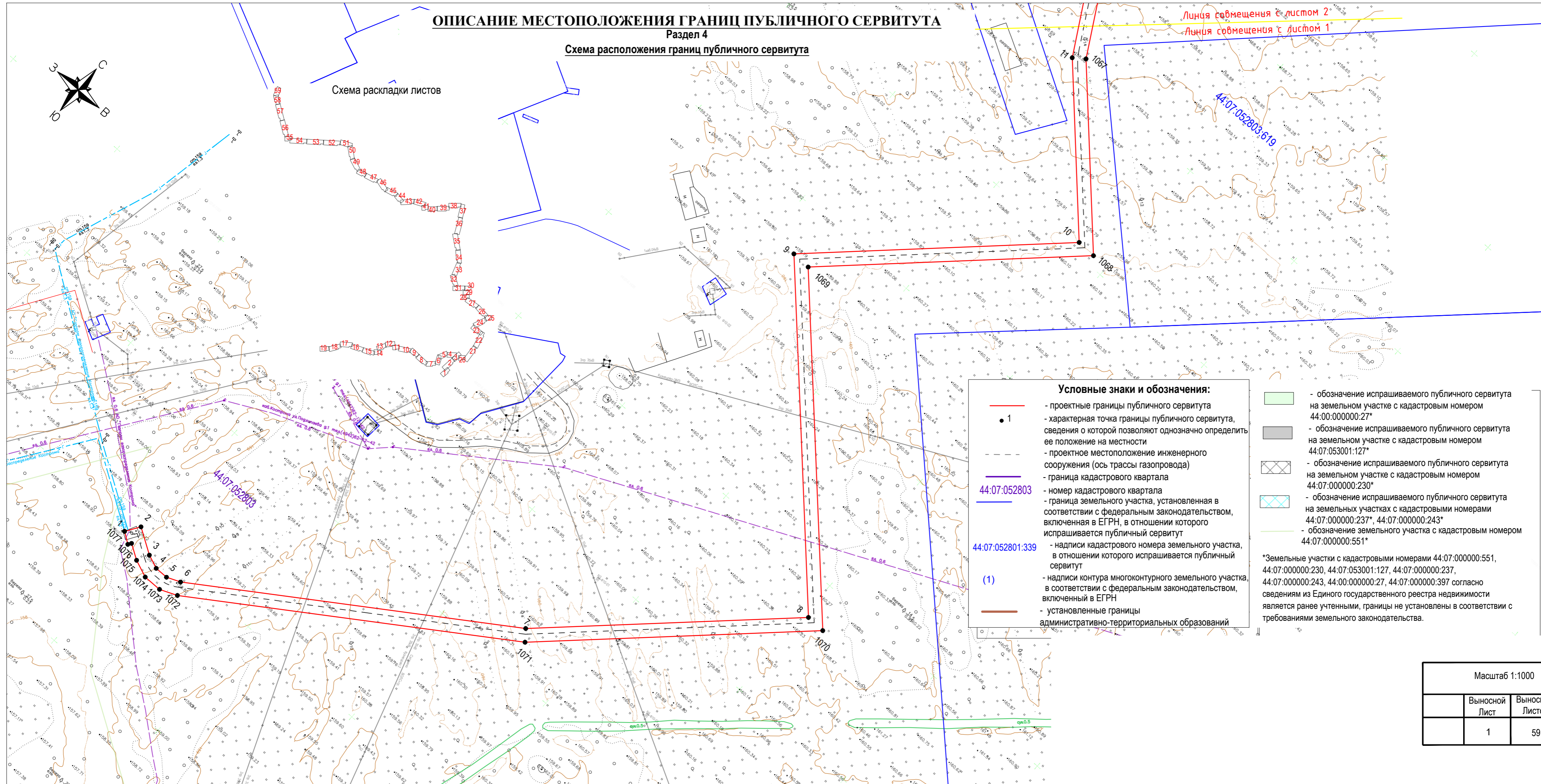

# ОПИСАНИЕ МЕСТОПОЛОЖЕНИЯ ГРАНИЦ ПУБЛИЧНОГО СЕРВИТУТА

Раздел 4

## Схема расположения границ публичного сервитута

Схема раскладки листов

Линия совмещения с листом 2  
Линия совмещения с листом 1



### Условные знаки и обозначения:

- проектные границы публичного сервитута
- 1 - характерная точка границы публичного сервитута, сведения о которой позволяют однозначно определить ее положение на местности
- проектное местоположение инженерного сооружения (ось трассы газопровода)
- граница кадастрового квартала
- 44:07:052803 - номер кадастрового квартала
- граница земельного участка, установленная в соответствии с федеральным законодательством, включенная в ЕГРН, в отношении которого испрашивается публичный сервитут
- 44:07:052801:339 - надписи кадастрового номера земельного участка, в отношении которого испрашивается публичный сервитут
- (1) - надписи контура многоконтурного земельного участка, в соответствии с федеральным законодательством, включенный в ЕГРН
- установленные границы административно-территориальных образований

- обозначение испрашиваемого публичного сервитута на земельном участке с кадастровым номером 44:00:000000:27\*
- обозначение испрашиваемого публичного сервитута на земельном участке с кадастровым номером 44:07:053001:127\*
- обозначение испрашиваемого публичного сервитута на земельном участке с кадастровым номером 44:07:000000:230\*
- обозначение испрашиваемого публичного сервитута на земельных участках с кадастровыми номерами 44:07:000000:237\*, 44:07:000000:243\*
- обозначение земельного участка с кадастровым номером 44:07:000000:551\*


\*Земельные участки с кадастровыми номерами 44:07:000000:551, 44:07:000000:230, 44:07:053001:127, 44:07:000000:237, 44:07:000000:243, 44:00:000000:27, 44:07:000000:397 согласно сведениям из Единого государственного реестра недвижимости является ранее учтенными, границы не установлены в соответствии с требованиями земельного законодательства.

Масштаб 1:1000		
	Выносной Лист	Выносных Листов
	1	59

ОПИСАНИЕ МЕСТОПОЛОЖЕНИЯ ГРАНИЦ ПУБЛИЧНОГО СЕРВИТУТА

Раздел 4

Схема расположения границ публичного сервитута



Инв. № подл. / Взам. инв. № / Подпись и дата / Инв. № подл.

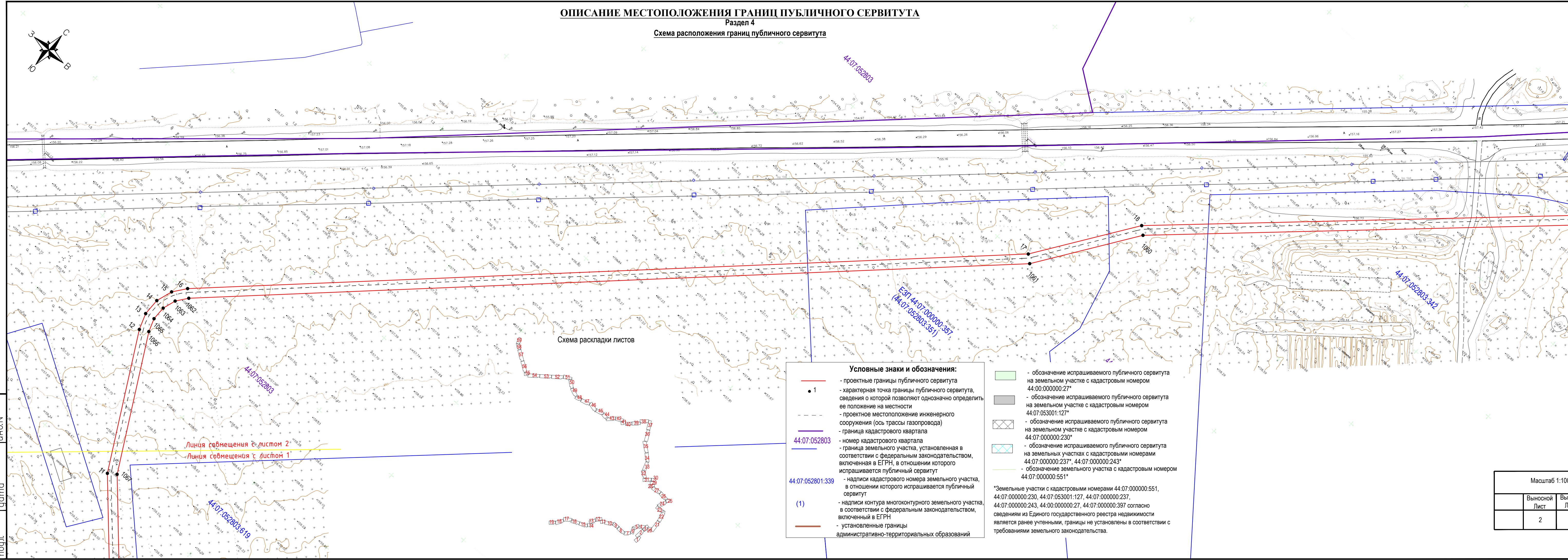


Схема раскладки листов

- Условные знаки и обозначения:**
- - проектные границы публичного сервитута
  - 1 - характерная точка границы публичного сервитута, сведения о которой позволяют однозначно определить ее положение на местности
  - - - - - проектное местоположение инженерного сооружения (ось трассы газопровода)
  - - граница кадастрового квартала
  - 44:07:052803 - номер кадастрового квартала
  - 44:07:052801:339 - граница земельного участка, установленная в соответствии с федеральным законодательством, включенная в ЕГРН, в отношении которого испрашивается публичный сервитут
  - (1) - надписи кадастрового номера земельного участка, в отношении которого испрашивается публичный сервитут
  - - надписи контура многоконтурного земельного участка, в соответствии с федеральным законодательством, включенный в ЕГРН
  - - установленные границы административно-территориальных образований

- обозначение испрашиваемого публичного сервитута на земельном участке с кадастровым номером 44:00:000000:27\*
  - обозначение испрашиваемого публичного сервитута на земельном участке с кадастровым номером 44:07:053001:127\*
  - обозначение испрашиваемого публичного сервитута на земельном участке с кадастровым номером 44:07:000000:230\*
  - обозначение испрашиваемого публичного сервитута на земельных участках с кадастровыми номерами 44:07:000000:237\*, 44:07:000000:243\*
  - обозначение земельного участка с кадастровым номером 44:07:000000:551\*
- \*Земельные участки с кадастровыми номерами 44:07:000000:551, 44:07:000000:230, 44:07:053001:127, 44:07:000000:237, 44:07:000000:243, 44:00:000000:27, 44:07:000000:397 согласно сведениям из Единого государственного реестра недвижимости является ранее учтенными, границы не установлены в соответствии с требованиями земельного законодательства.

Масштаб 1:1000		
Выносной Лист	2	Высносных Листов
		59

# ОПИСАНИЕ МЕСТОПОЛОЖЕНИЯ ГРАНИЦ ПУБЛИЧНОГО СЕРВИТУТА

Раздел 4

## Схема расположения границ публичного сервитута

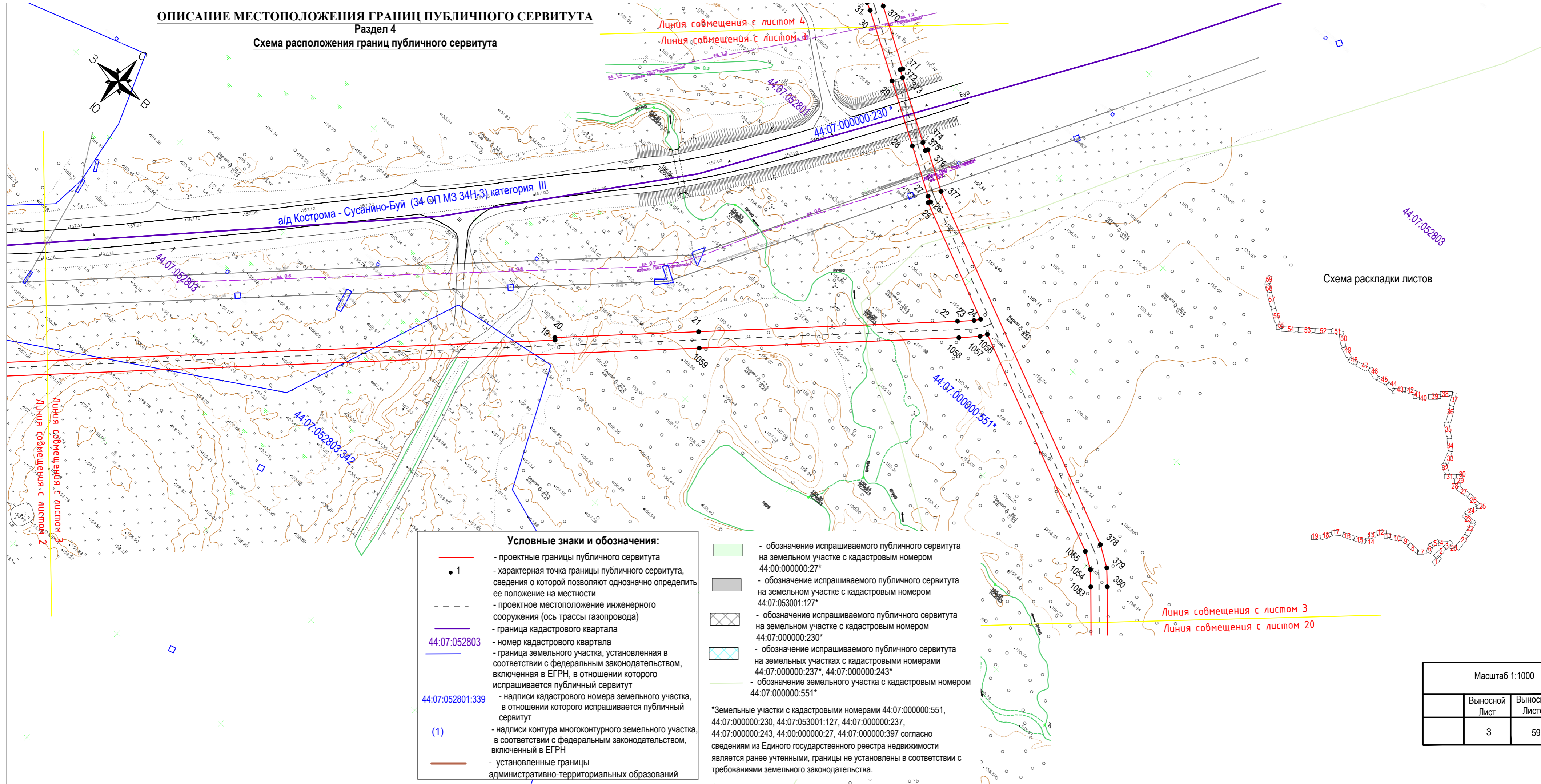


Схема раскладки листов

### Условные знаки и обозначения:

- - проектные границы публичного сервитута
- 1 - характерная точка границы публичного сервитута, сведения о которой позволяют однозначно определить ее положение на местности
- - - - - проектное местоположение инженерного сооружения (ось трассы газопровода)
- - граница кадастрового квартала
- 44:07:052803 - номер кадастрового квартала
- - граница земельного участка, установленная в соответствии с федеральным законодательством, включенная в ЕГРН, в отношении которого испрашивается публичный сервитут
- 44:07:052801:339 - надписи кадастрового номера земельного участка, в отношении которого испрашивается публичный сервитут
- (1) - надписи контура многоконтурного земельного участка, в соответствии с федеральным законодательством, включенный в ЕГРН
- - установленные границы административно-территориальных образований

- обозначение испрашиваемого публичного сервитута на земельном участке с кадастровым номером 44:00:000000:27\*
- обозначение испрашиваемого публичного сервитута на земельном участке с кадастровым номером 44:07:053001:127\*
- обозначение испрашиваемого публичного сервитута на земельном участке с кадастровым номером 44:07:000000:230\*
- обозначение испрашиваемого публичного сервитута на земельных участках с кадастровыми номерами 44:07:000000:237\*, 44:07:000000:243\*
- обозначение земельного участка с кадастровым номером 44:07:000000:551\*

\*Земельные участки с кадастровыми номерами 44:07:000000:551, 44:07:000000:230, 44:07:053001:127, 44:07:000000:237, 44:07:000000:243, 44:00:000000:27, 44:07:000000:397 согласно сведениям из Единого государственного реестра недвижимости являются ранее учтенными, границы не установлены в соответствии с требованиями земельного законодательства.


Масштаб 1:1000		
	Выносной Лист	Выносных Листов
	3	59



# ОПИСАНИЕ МЕСТОПОЛОЖЕНИЯ ГРАНИЦ ПУБЛИЧНОГО СЕРВИТУТА

Раздел 4

## Схема расположения границ публичного сервитута



### Условные знаки и обозначения:

- - проектные границы публичного сервитута
- 1 - характерная точка границы публичного сервитута, сведения о которой позволяют однозначно определить ее положение на местности
- - - - - проектное местоположение инженерного сооружения (ось трассы газопровода)
- - граница кадастрового квартала
- 44:07:052803 - номер кадастрового квартала
- - граница земельного участка, установленная в соответствии с федеральным законодательством, включенная в ЕГРН, в отношении которого испрашивается публичный сервитут
- 44:07:052801:339 - надписи кадастрового номера земельного участка, в отношении которого испрашивается публичный сервитут
- (1) - надписи контура многоконтурного земельного участка, в соответствии с федеральным законодательством, включенный в ЕГРН
- - установленные границы административно-территориальных образований

- - обозначение испрашиваемого публичного сервитута на земельном участке с кадастровым номером 44:00:000000:27\*
- - обозначение испрашиваемого публичного сервитута на земельном участке с кадастровым номером 44:07:053001:127\*
- обозначение испрашиваемого публичного сервитута на земельном участке с кадастровым номером 44:07:000000:230\*
- обозначение испрашиваемого публичного сервитута на земельных участках с кадастровыми номерами 44:07:000000:237\*, 44:07:000000:243\*
- - обозначение земельного участка с кадастровым номером 44:07:000000:551\*

\*Земельные участки с кадастровыми номерами 44:07:000000:551, 44:07:000000:230, 44:07:053001:127, 44:07:000000:237, 44:07:000000:243, 44:00:000000:27, 44:07:000000:397 согласно сведениям из Единого государственного реестра недвижимости является ранее учтенными, границы не установлены в соответствии с требованиями земельного законодательства.

### Схема раскладки листов

Масштаб 1:1000		
	Выносной Лист	Выносных Листов
	5	59

# ОПИСАНИЕ МЕСТОПОЛОЖЕНИЯ ГРАНИЦ ПУБЛИЧНОГО СЕРВИТУТА

Раздел 4

## Схема расположения границ публичного сервитута

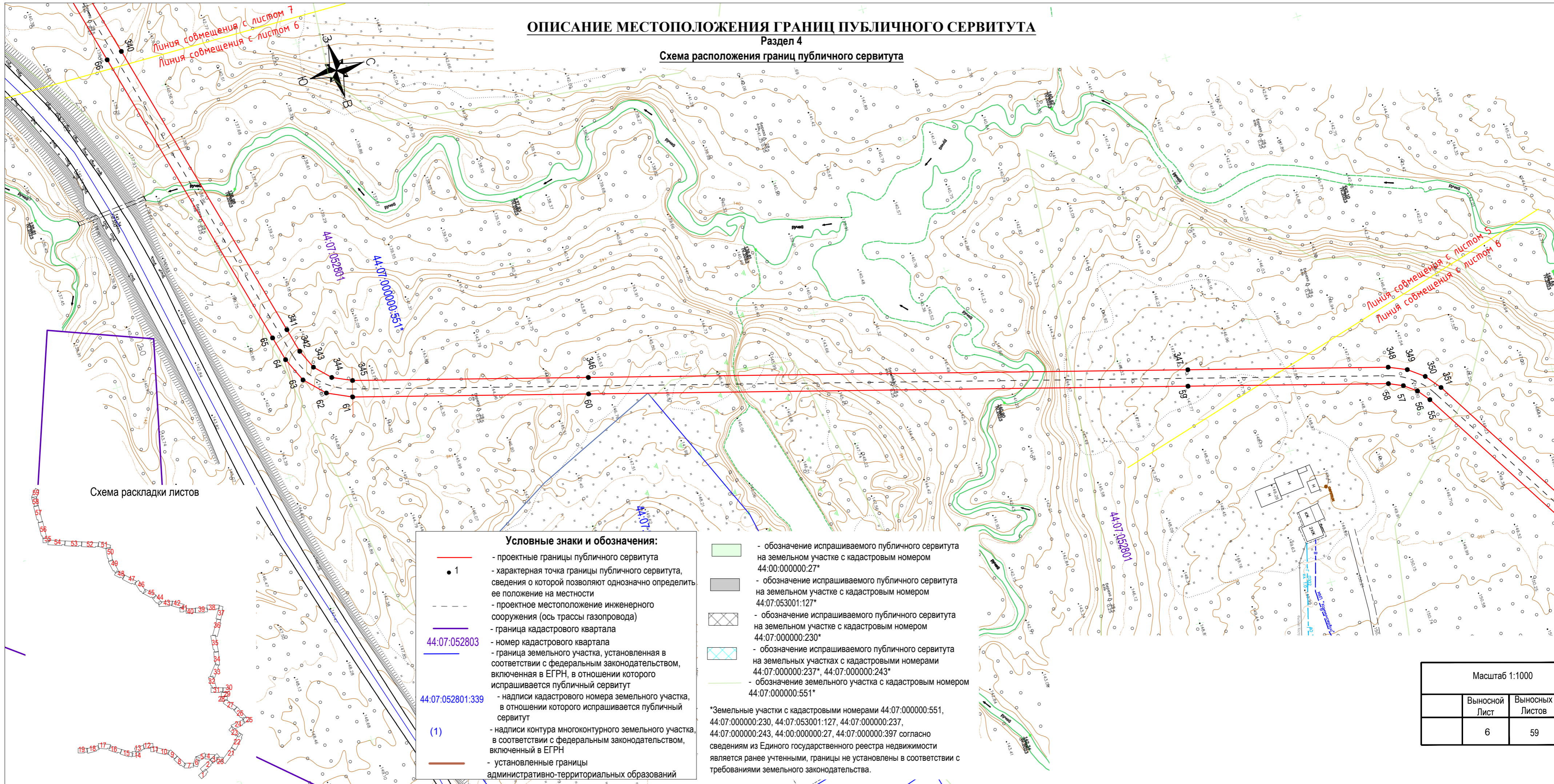


Схема раскладки листов

### Условные знаки и обозначения:

- - проектные границы публичного сервитута
- 1 - характерная точка границы публичного сервитута, сведения о которой позволяют однозначно определить ее положение на местности
- - - - - проектное местоположение инженерного сооружения (ось трассы газопровода)
- - граница кадастрового квартала
- 44:07:052803 - номер кадастрового квартала
- - граница земельного участка, установленная в соответствии с федеральным законодательством, включенная в ЕГРН, в отношении которого испрашивается публичный сервитут
- 44:07:052801:339 - надписи кадастрового номера земельного участка, в отношении которого испрашивается публичный сервитут
- (1) - надписи контура многоконтурного земельного участка, в соответствии с федеральным законодательством, включенный в ЕГРН
- - установленные границы административно-территориальных образований

- обозначение испрашиваемого публичного сервитута на земельном участке с кадастровым номером 44:00:000000:27\*
- обозначение испрашиваемого публичного сервитута на земельном участке с кадастровым номером 44:07:053001:127\*
- обозначение испрашиваемого публичного сервитута на земельном участке с кадастровым номером 44:07:000000:230\*
- обозначение испрашиваемого публичного сервитута на земельных участках с кадастровыми номерами 44:07:000000:237\*, 44:07:000000:243\*
- обозначение земельного участка с кадастровым номером 44:07:000000:551\*

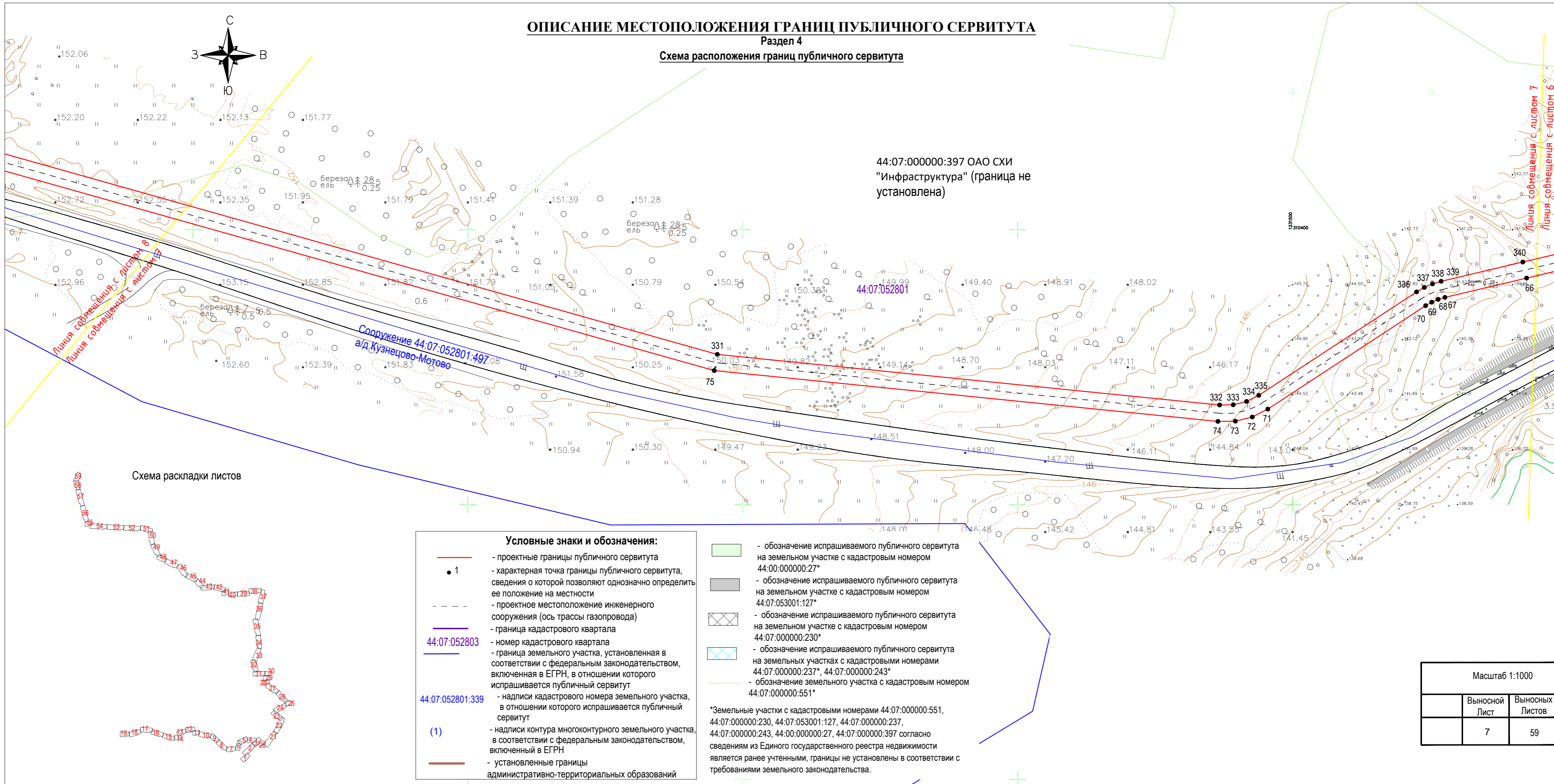
\*Земельные участки с кадастровыми номерами 44:07:000000:551, 44:07:000000:230, 44:07:053001:127, 44:07:000000:237, 44:07:000000:243, 44:00:000000:27, 44:07:000000:397 согласно сведениям из Единого государственного реестра недвижимости является ранее учтенными, границы не установлены в соответствии с требованиями земельного законодательства.

Масштаб 1:1000		
	Выносной Лист	Выносных Листов
	6	59

# ОПИСАНИЕ МЕСТОПОЛОЖЕНИЯ ГРАНИЦ ПУБЛИЧНОГО СЕРВИТУТА

Раздел 4

## Схема расположения границ публичного сервитута



44:07:000000:397 ОАО СХИ  
"Инфраструктура" (граница не установлена)

44:07:052801

Сооружение 44:07:052801:497.08  
а/д Кузнецово-Мотово

Схема раскладки листов

- Условные знаки и обозначения:**
- - проектные границы публичного сервитута
  - 1 - характерная точка границы публичного сервитута, сведения о которой позволяют однозначно определить ее положение на местности
  - - - - - проектное местоположение инженерного сооружения (ось трассы газопровода)
  - - граница кадастрового квартала
  - 44:07:052803 - номер кадастрового квартала
  - - граница земельного участка, установленная в соответствии с федеральным законодательством, включенная в ЕГРН, в отношении которого испрашивается публичный сервитут
  - 44:07:052801:339 - надписи кадастрового номера земельного участка, в отношении которого испрашивается публичный сервитут
  - (1) - надписи контура многоконтурного земельного участка, в соответствии с федеральным законодательством, включенный в ЕГРН
  - - установленные границы административно-территориальных образований

- обозначение испрашиваемого публичного сервитута на земельном участке с кадастровым номером 44:00:000000:27\*
- обозначение испрашиваемого публичного сервитута на земельном участке с кадастровым номером 44:07:053001:127\*
- обозначение испрашиваемого публичного сервитута на земельном участке с кадастровым номером 44:07:000000:230\*
- обозначение испрашиваемого публичного сервитута на земельных участках с кадастровыми номерами 44:07:000000:237\*, 44:07:000000:243\*
- обозначение земельного участка с кадастровым номером 44:07:000000:551\*

\*Земельные участки с кадастровыми номерами 44:07:000000:551, 44:07:000000:230, 44:07:053001:127, 44:07:000000:237, 44:07:000000:243, 44:00:000000:27, 44:07:000000:397 согласно сведениям из Единого государственного реестра недвижимости являются ранее учтенными, границы не установлены в соответствии с требованиями земельного законодательства.

Масштаб 1:1000		
	Выносной Лист	Выносных Листов
	7	59

# ОПИСАНИЕ МЕСТОПОЛОЖЕНИЯ ГРАНИЦ ПУБЛИЧНОГО СЕРВИТУТА

## Раздел 4

### Схема расположения границ публичного сервитута

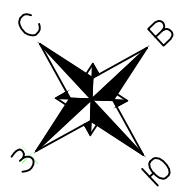
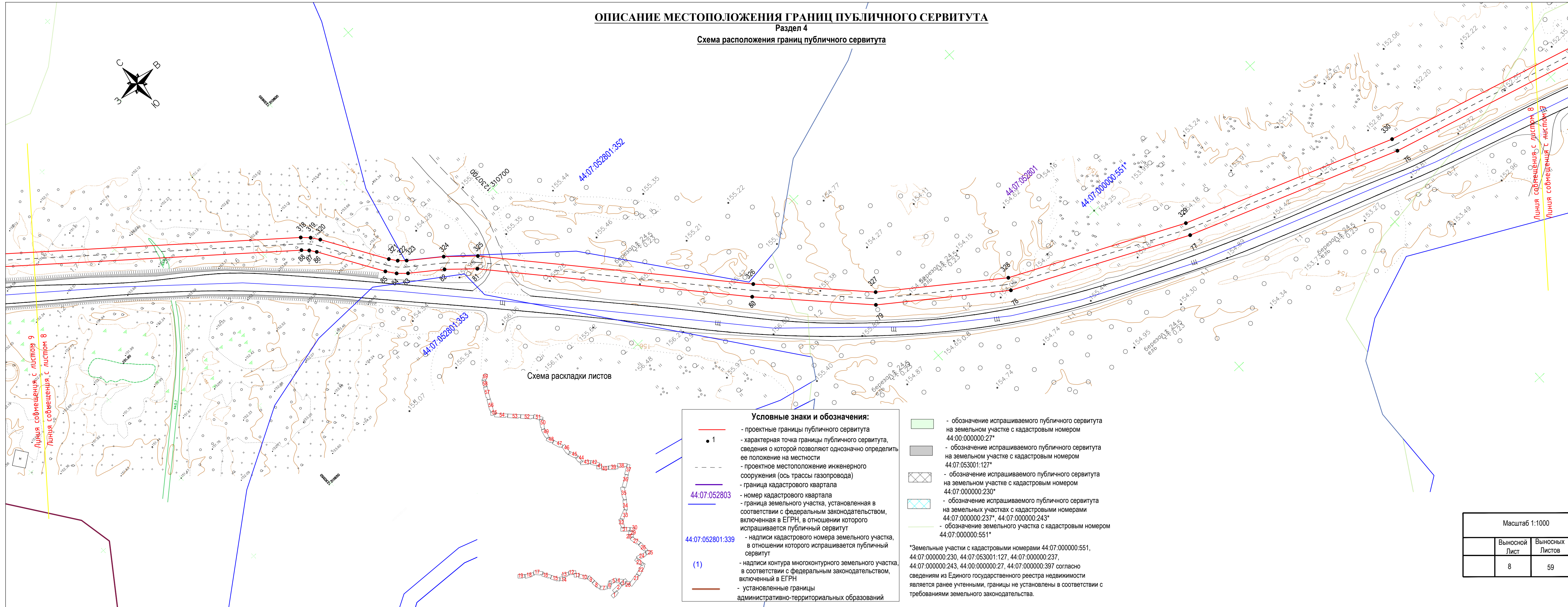


Схема раскладки листов

- Условные знаки и обозначения:**
- - проектные границы публичного сервитута
  - 1 - характерная точка границы публичного сервитута, сведения о которой позволяют однозначно определить ее положение на местности
  - - - - - проектное местоположение инженерного сооружения (ось трассы газопровода)
  - - граница кадастрового квартала
  - 44:07:052803 - номер кадастрового квартала
  - - граница земельного участка, установленная в соответствии с федеральным законодательством, включенная в ЕГРН, в отношении которого испрашивается публичный сервитут
  - 44:07:052801:339 - надписи кадастрового номера земельного участка, в отношении которого испрашивается публичный сервитут
  - (1) - надписи контура многоконтурного земельного участка, в соответствии с федеральным законодательством, включенный в ЕГРН
  - - установленные границы административно-территориальных образований

- обозначение испрашиваемого публичного сервитута на земельном участке с кадастровым номером 44:00:000000:27\*
- обозначение испрашиваемого публичного сервитута на земельном участке с кадастровым номером 44:07:053001:127\*
- обозначение испрашиваемого публичного сервитута на земельном участке с кадастровым номером 44:07:000000:230\*
- обозначение испрашиваемого публичного сервитута на земельных участках с кадастровыми номерами 44:07:000000:237\*, 44:07:000000:243\*
- обозначение земельного участка с кадастровым номером 44:07:000000:551\*

\*Земельные участки с кадастровыми номерами 44:07:000000:230, 44:07:053001:127, 44:07:000000:237, 44:07:000000:243, 44:00:000000:27, 44:07:000000:397 согласно сведениям из Единого государственного реестра недвижимости являются ранее учтенными, границы не установлены в соответствии с требованиями земельного законодательства.

Масштаб 1:1000		
	Выносной Лист	Выносных Листов
	8	59

# ОПИСАНИЕ МЕСТОПОЛОЖЕНИЯ ГРАНИЦ ПУБЛИЧНОГО СЕРВИТУТА

Раздел 4

## Схема расположения границ публичного сервитута

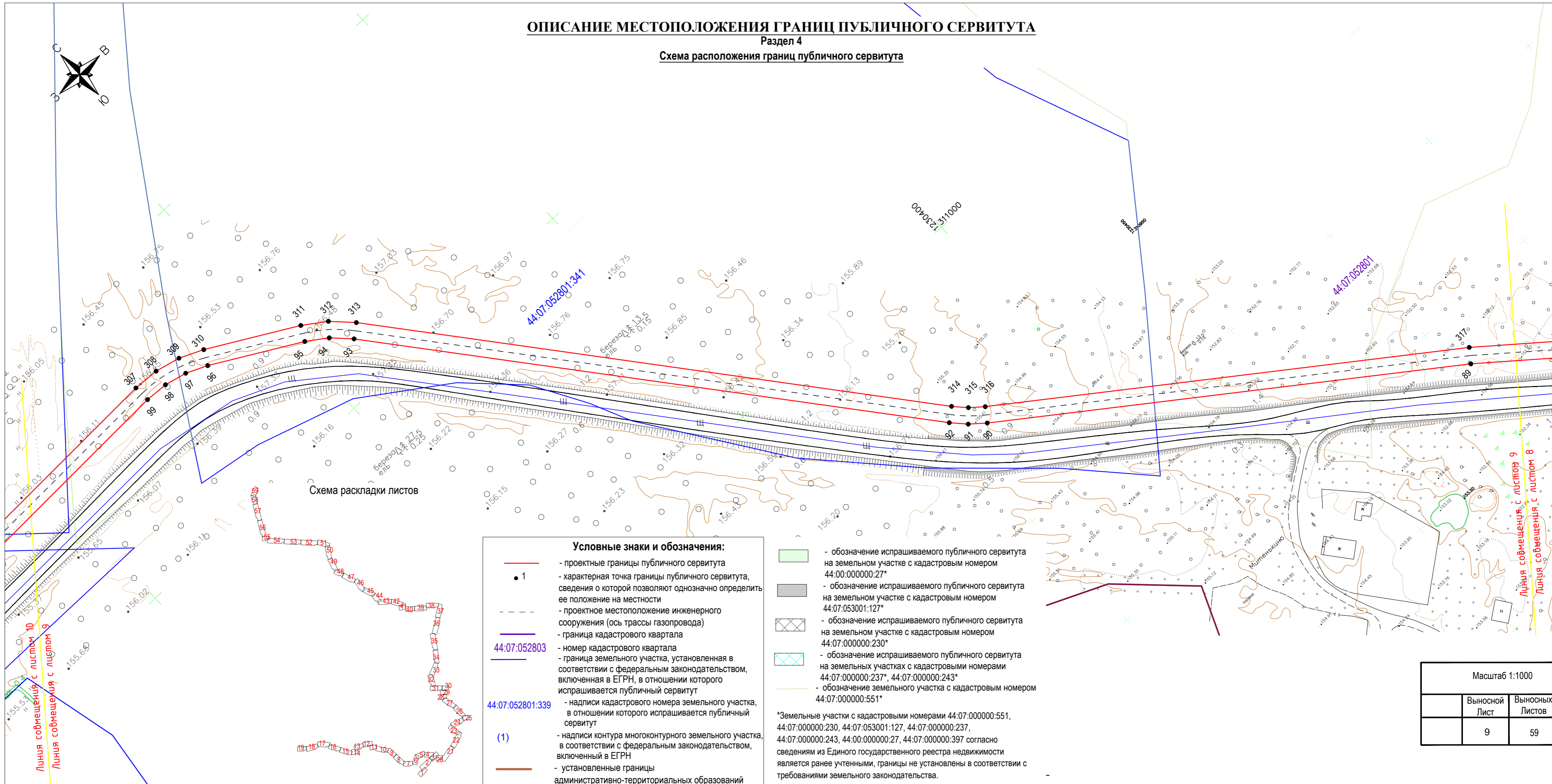


Схема раскладки листов

### Условные знаки и обозначения:

- - проектные границы публичного сервитута
- 1 - характерная точка границы публичного сервитута, сведения о которой позволяют однозначно определить ее положение на местности
- - - - - проектное местоположение инженерного сооружения (ось трассы газопровода)
- - граница кадастрового квартала
- 44:07:052803 - номер кадастрового квартала
- - граница земельного участка, установленная в соответствии с федеральным законодательством, включенная в ЕГРН, в отношении которого испрашивается публичный сервитут
- 44:07:052801:339 - надписи кадастрового номера земельного участка, в отношении которого испрашивается публичный сервитут
- (1) - надписи контура многоконтурного земельного участка, в соответствии с федеральным законодательством, включенный в ЕГРН
- - установленные границы административно-территориальных образований

- обозначение испрашиваемого публичного сервитута на земельном участке с кадастровым номером 44:00:000000:27\*
- обозначение испрашиваемого публичного сервитута на земельном участке с кадастровым номером 44:07:053001:127\*
- обозначение испрашиваемого публичного сервитута на земельном участке с кадастровым номером 44:07:000000:230\*
- обозначение испрашиваемого публичного сервитута на земельных участках с кадастровыми номерами 44:07:000000:237\*, 44:07:000000:243\*
- обозначение земельного участка с кадастровым номером 44:07:000000:551\*

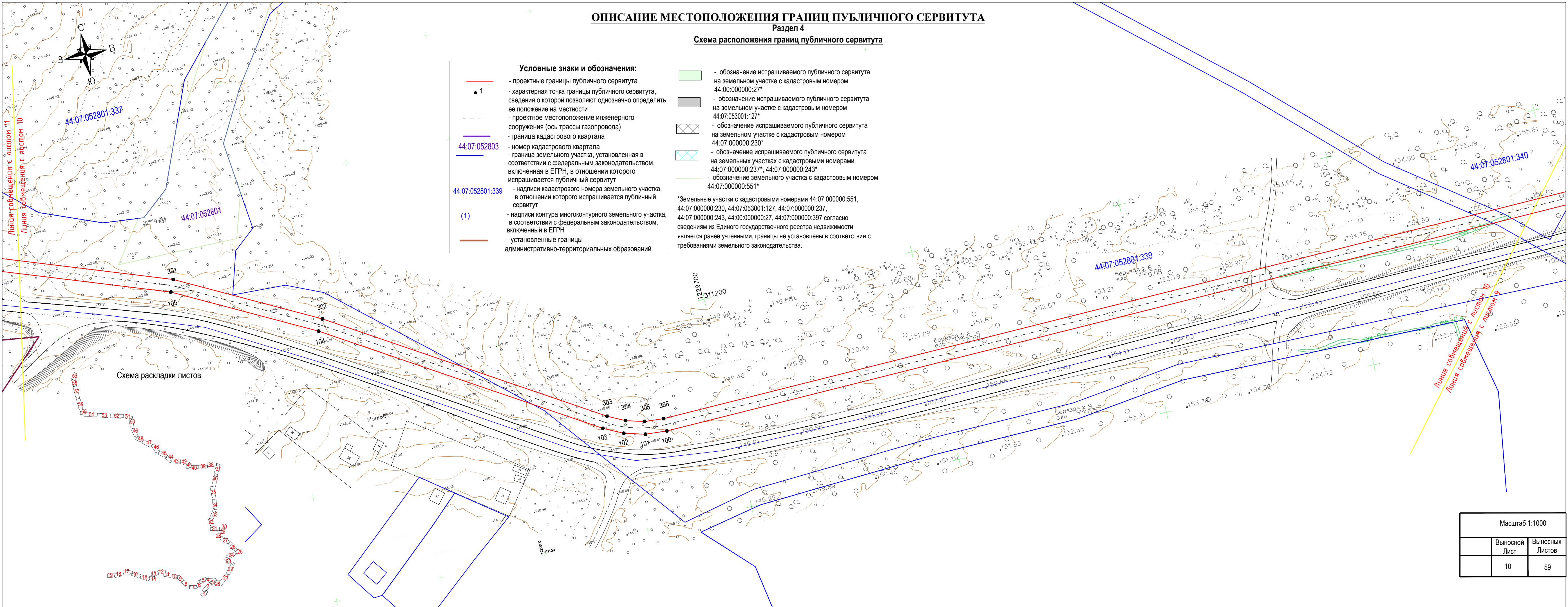
\*Земельные участки с кадастровыми номерами 44:07:000000:551, 44:07:000000:230, 44:07:053001:127, 44:07:000000:237, 44:07:000000:243, 44:00:000000:27, 44:07:000000:397 согласно сведениям из Единого государственного реестра недвижимости является ранее учтенными, границы не установлены в соответствии с требованиями земельного законодательства.

Масштаб 1:1000		
	Выносной Лист	Выносных Листов
	9	59

# ОПИСАНИЕ МЕСТОПОЛОЖЕНИЯ ГРАНИЦ ПУБЛИЧНОГО СЕРВИТУТА

## Раздел 4

### Схема расположения границ публичного сервитута



- Условные знаки и обозначения:**
- - проектные границы публичного сервитута
  - 1 - характеристическая точка границы публичного сервитута, сведения о которой позволяют однозначно определить ее положение на местности
  - - - - - проектное местоположение инженерного сооружения (ось трассы газопровода)
  - - граница кадастрового квартала
  - 44:07:052803 - номер кадастрового квартала
  - - граница земельного участка, установленная в соответствии с федеральным законодательством, включенная в ЕГРН, в отношении которого испрашивается публичный сервитут
  - 44:07:052801:339 - надписи кадастрового номера земельного участка, в отношении которого испрашивается публичный сервитут
  - (1) - надписи контура многоконтурного земельного участка, в соответствии с федеральным законодательством, включенный в ЕГРН
  - - установленные границы административно-территориальных образований

- обозначение испрашиваемого публичного сервитута на земельном участке с кадастровым номером 44:00:000000:27\*
- обозначение испрашиваемого публичного сервитута на земельном участке с кадастровым номером 44:07:053001:127\*
- обозначение испрашиваемого публичного сервитута на земельном участке с кадастровым номером 44:07:000000:230\*
- обозначение испрашиваемого публичного сервитута на земельных участках с кадастровыми номерами 44:07:000000:237\*, 44:07:000000:243\*
- обозначение земельного участка с кадастровым номером 44:07:000000:551\*

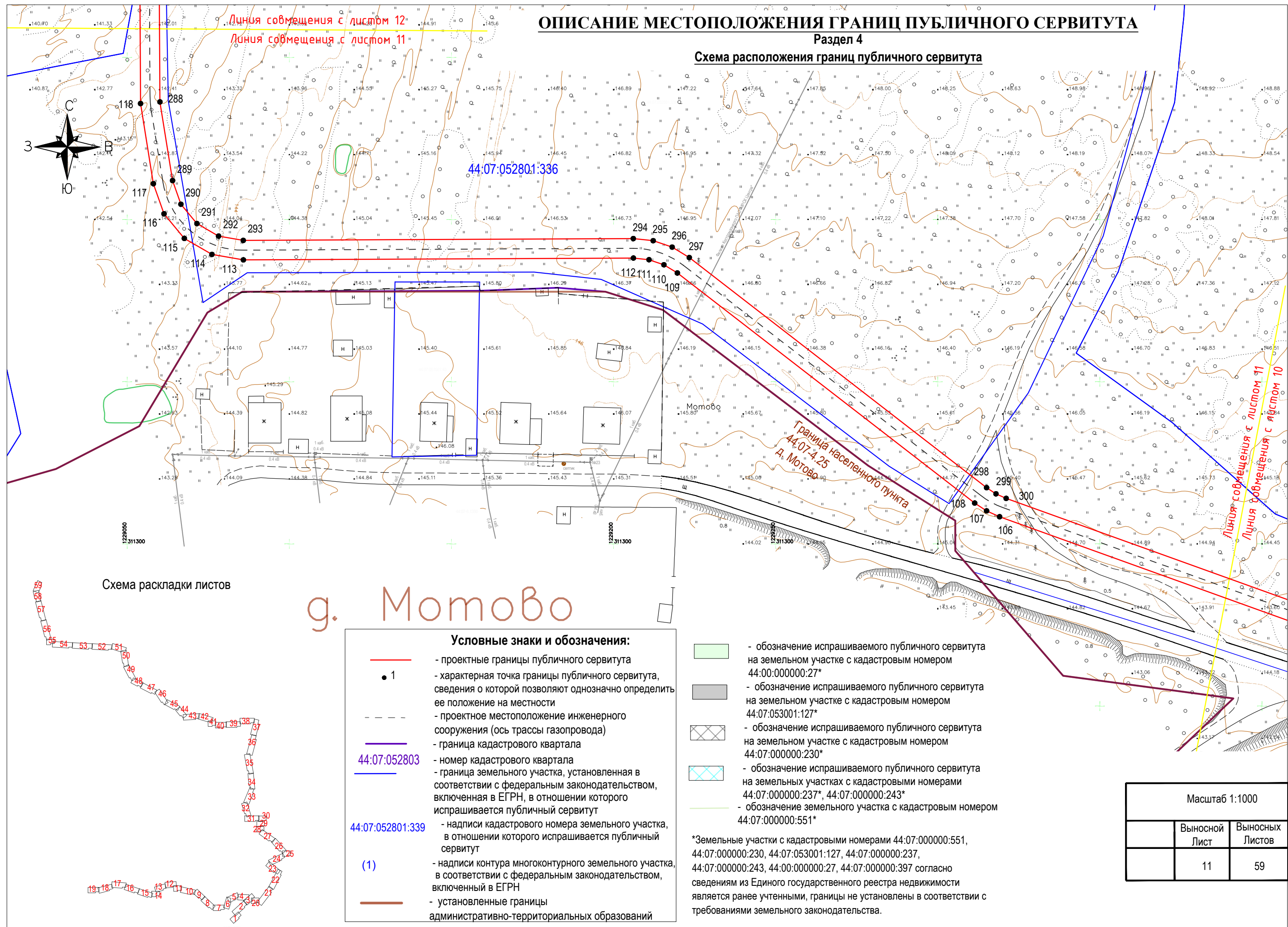
\*Земельные участки с кадастровыми номерами 44:07:000000:551, 44:07:000000:230, 44:07:053001:127, 44:07:000000:237, 44:07:000000:243, 44:00:000000:27, 44:07:000000:397 согласно сведениям из Единого государственного реестра недвижимости является ранее учтенными, границы не установлены в соответствии с требованиями земельного законодательства.

Масштаб 1:1000		
	Выносной Лист	Выносных Листов
	10	59

# ОПИСАНИЕ МЕСТОПОЛОЖЕНИЯ ГРАНИЦ ПУБЛИЧНОГО СЕРВИТУТА

Раздел 4

## Схема расположения границ публичного сервитута



Линия совмещения с листом 12  
Линия совмещения с листом 11

44:07:052801:336

Граница населенного пункта  
44:07:4.25  
д. Мотово

Линия совмещения с листом 11  
Линия совмещения с листом 10

Схема раскладки листов

г. Мотово

### Условные знаки и обозначения:

- - проектные границы публичного сервитута
- 1 - характеристическая точка границы публичного сервитута, сведения о которой позволяют однозначно определить ее положение на местности
- - - - - проектное местоположение инженерного сооружения (ось трассы газопровода)
- - граница кадастрового квартала
- 44:07:052803 - номер кадастрового квартала
- - граница земельного участка, установленная в соответствии с федеральным законодательством, включенная в ЕГРН, в отношении которого испрашивается публичный сервитут
- 44:07:052801:339 - надписи кадастрового номера земельного участка, в отношении которого испрашивается публичный сервитут
- (1) - надписи контура многоконтурного земельного участка, включенный в ЕГРН
- - установленные границы административно-территориальных образований

- обозначение испрашиваемого публичного сервитута на земельном участке с кадастровым номером 44:00:000000:27\*
- обозначение испрашиваемого публичного сервитута на земельном участке с кадастровым номером 44:07:053001:127\*
- обозначение испрашиваемого публичного сервитута на земельном участке с кадастровым номером 44:07:000000:230\*
- обозначение испрашиваемого публичного сервитута на земельных участках с кадастровыми номерами 44:07:000000:237\*, 44:07:000000:243\*
- обозначение земельного участка с кадастровым номером 44:07:000000:551\*

\*Земельные участки с кадастровыми номерами 44:07:000000:230, 44:07:053001:127, 44:07:000000:237, 44:07:000000:243, 44:00:000000:27, 44:07:000000:397 согласно сведениям из Единого государственного реестра недвижимости являются ранее учтенными, границы не установлены в соответствии с требованиями земельного законодательства.

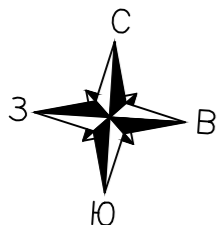
Масштаб 1:1000

	Выносной Лист	Выносных Листов
	11	59

# ОПИСАНИЕ МЕСТОПОЛОЖЕНИЯ ГРАНИЦ ПУБЛИЧНОГО СЕРВИТУТА

Раздел 4

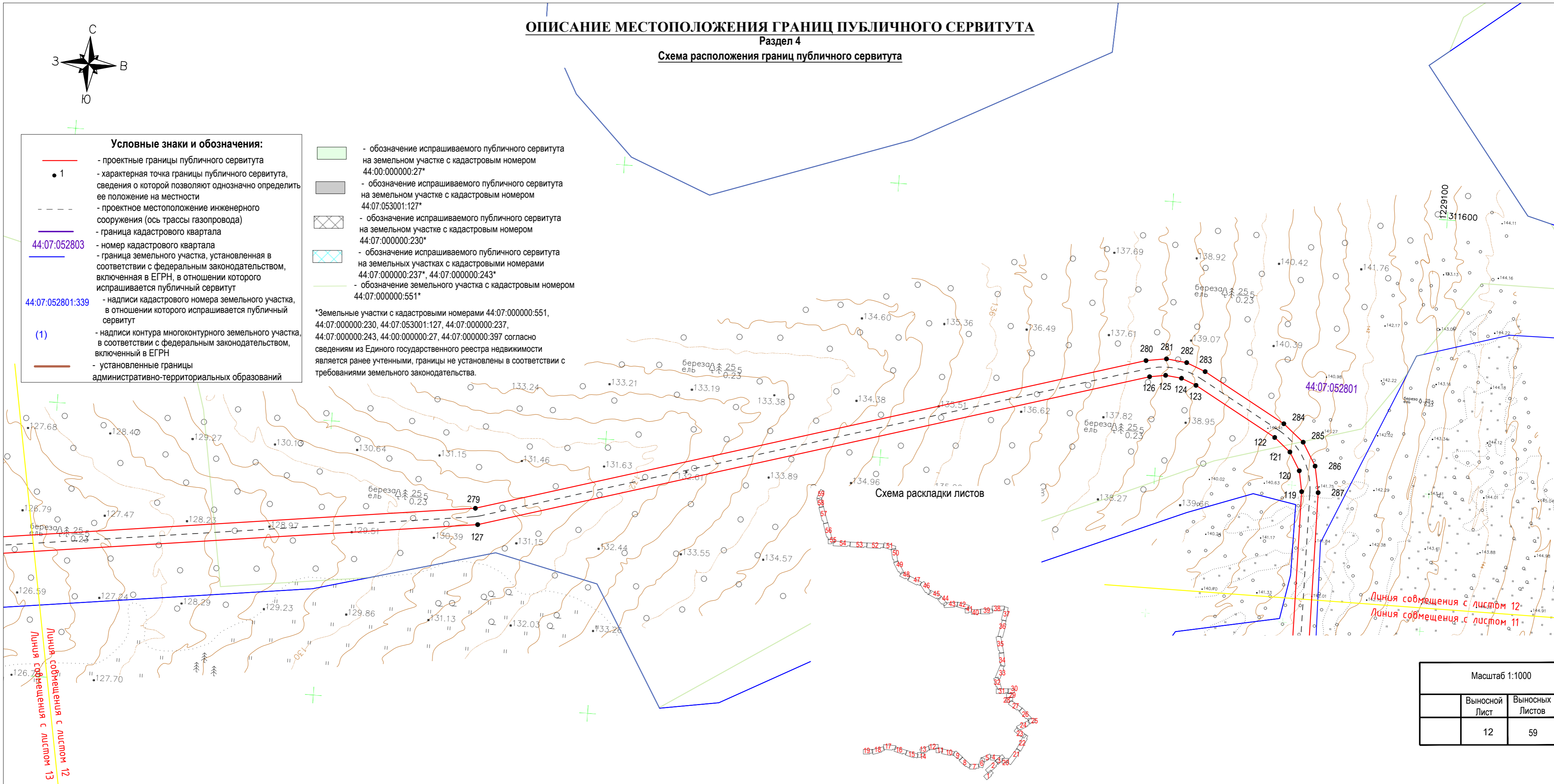
## Схема расположения границ публичного сервитута



- Условные знаки и обозначения:**
- - проектные границы публичного сервитута
  - 1 - характерная точка границы публичного сервитута, сведения о которой позволяют однозначно определить ее положение на местности
  - - - - - проектное местоположение инженерного сооружения (ось трассы газопровода)
  - - граница кадастрового квартала
  - 44:07:052803 - номер кадастрового квартала
  - - граница земельного участка, установленная в соответствии с федеральным законодательством, включенная в ЕГРН, в отношении которого испрашивается публичный сервитут
  - 44:07:052801:339 - надписи кадастрового номера земельного участка, в отношении которого испрашивается публичный сервитут
  - (1) - надписи контура многоконтурного земельного участка, в соответствии с федеральным законодательством, включенный в ЕГРН
  - - установленные границы административно-территориальных образований

- обозначение испрашиваемого публичного сервитута на земельном участке с кадастровым номером 44:00:000000:27\*
- обозначение испрашиваемого публичного сервитута на земельном участке с кадастровым номером 44:07:053001:127\*
- обозначение испрашиваемого публичного сервитута на земельном участке с кадастровым номером 44:07:000000:230\*
- обозначение испрашиваемого публичного сервитута на земельных участках с кадастровыми номерами 44:07:000000:237\*, 44:07:000000:243\*
- обозначение земельного участка с кадастровым номером 44:07:000000:551\*

\*Земельные участки с кадастровыми номерами 44:07:000000:551, 44:07:000000:230, 44:07:053001:127, 44:07:000000:237, 44:07:000000:243, 44:00:000000:27, 44:07:000000:397 согласно сведениям из Единого государственного реестра недвижимости является ранее учтенными, границы не установлены в соответствии с требованиями земельного законодательства.



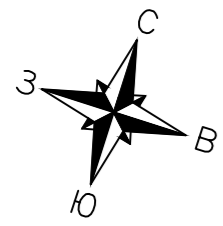
Линия совмещения с листом 12  
Линия совмещения с листом 11

Масштаб 1:1000	
Выносной Лист	Выносных Листов
12	59

# ОПИСАНИЕ МЕСТОПОЛОЖЕНИЯ ГРАНИЦ ПУБЛИЧНОГО СЕРВИТУТА

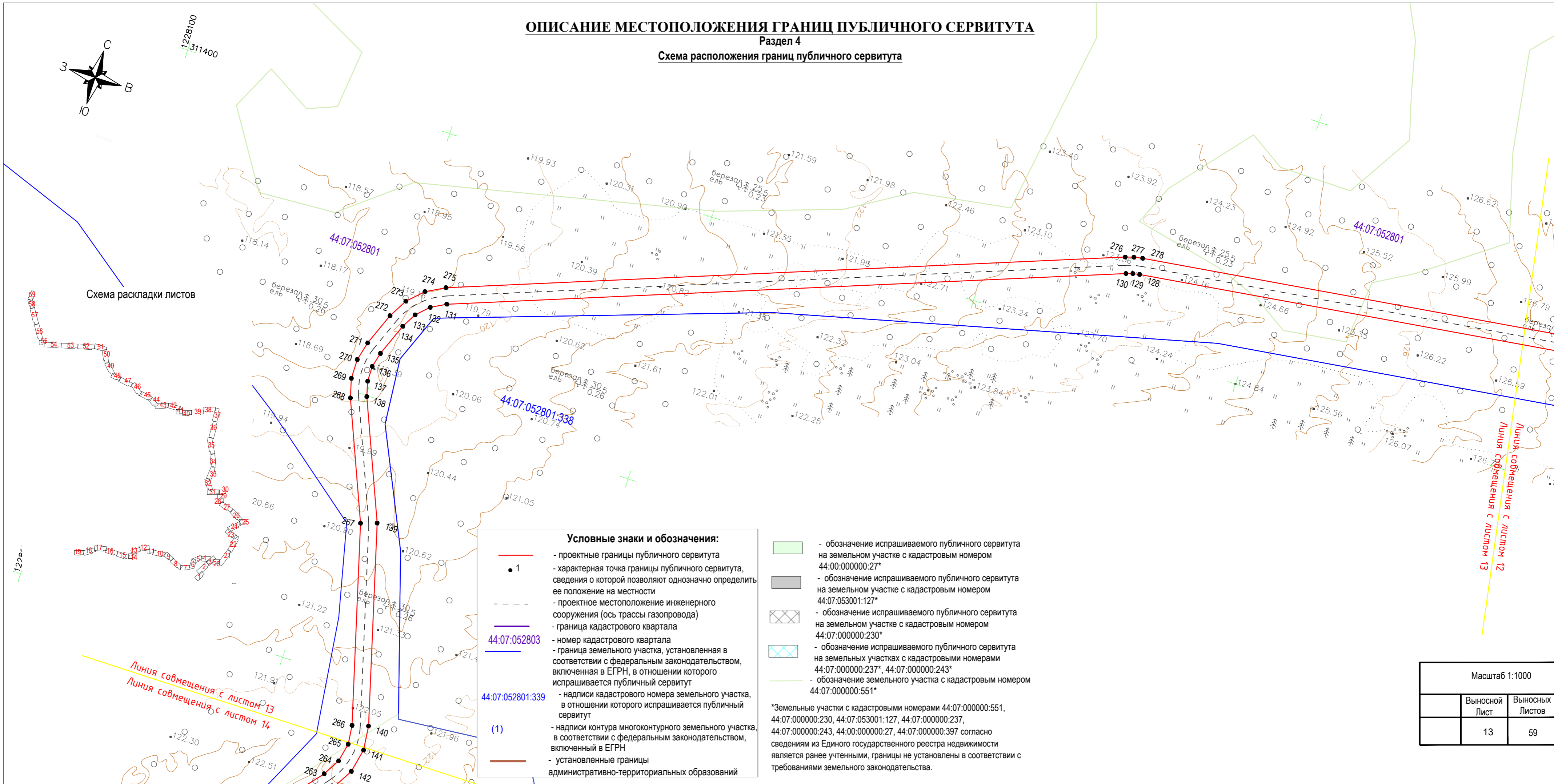
Раздел 4

## Схема расположения границ публичного сервитута



1228100  
311400

Схема раскладки листов



- Условные знаки и обозначения:**
- - проектные границы публичного сервитута
  - 1 - характерная точка границы публичного сервитута, сведения о которой позволяют однозначно определить ее положение на местности
  - - - - - проектное местоположение инженерного сооружения (ось трассы газопровода)
  - - граница кадастрового квартала
  - 44:07:052803 - номер кадастрового квартала
  - - граница земельного участка, установленная в соответствии с федеральным законодательством, включенная в ЕГРН, в отношении которого испрашивается публичный сервитут
  - 44:07:052801:338 - надписи кадастрового номера земельного участка, в отношении которого испрашивается публичный сервитут
  - (1) - надписи контура многоконтурного земельного участка, в соответствии с федеральным законодательством, включенный в ЕГРН
  - - установленные границы административно-территориальных образований

- обозначение испрашиваемого публичного сервитута на земельном участке с кадастровым номером 44:00:000000:27\*
- обозначение испрашиваемого публичного сервитута на земельном участке с кадастровым номером 44:07:053001:127\*
- обозначение испрашиваемого публичного сервитута на земельном участке с кадастровым номером 44:07:000000:230\*
- обозначение испрашиваемого публичного сервитута на земельных участках с кадастровыми номерами 44:07:000000:237\*, 44:07:000000:243\*
- обозначение земельного участка с кадастровым номером 44:07:000000:551\*

\*Земельные участки с кадастровыми номерами 44:07:000000:551, 44:07:000000:230, 44:07:053001:127, 44:07:000000:237, 44:07:000000:243, 44:00:000000:27, 44:07:000000:397 согласно сведениям из Единого государственного реестра недвижимости является ранее учтенными, границы не установлены в соответствии с требованиями земельного законодательства.

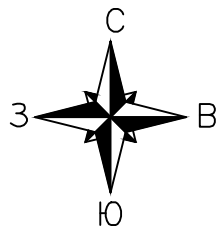
Масштаб 1:1000		
	Выносной Лист	Выносных Листов
	13	59

Линия совмещения с листом 12  
Линия совмещения с листом 13

# ОПИСАНИЕ МЕСТОПОЛОЖЕНИЯ ГРАНИЦ ПУБЛИЧНОГО СЕРВИТУТА

## Раздел 4

### Схема расположения границ публичного сервитута

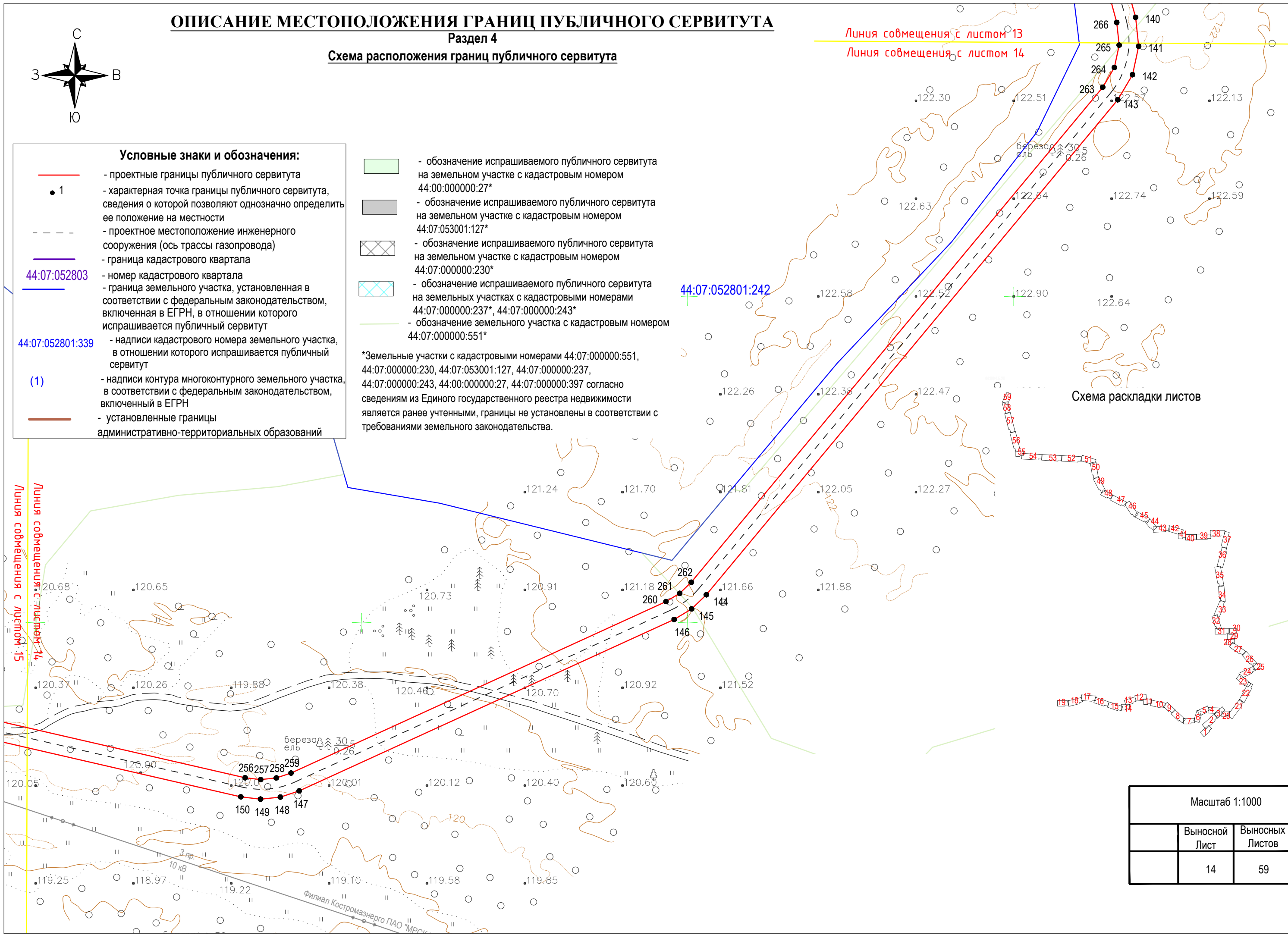


#### Условные знаки и обозначения:

- - проектные границы публичного сервитута
- 1 - характерная точка границы публичного сервитута, сведения о которой позволяют однозначно определить ее положение на местности
- - - - - проектное местоположение инженерного сооружения (ось трассы газопровода)
- - граница кадастрового квартала
- 44:07:052803 - номер кадастрового квартала
- - граница земельного участка, установленная в соответствии с федеральным законодательством, включенная в ЕГРН, в отношении которого испрашивается публичный сервитут
- 44:07:052801:339 - надписи кадастрового номера земельного участка, в отношении которого испрашивается публичный сервитут
- (1) - надписи контура многоконтурного земельного участка, в соответствии с федеральным законодательством, включенный в ЕГРН
- - установленные границы административно-территориальных образований

- обозначение испрашиваемого публичного сервитута на земельном участке с кадастровым номером 44:00:000000:27\*
- обозначение испрашиваемого публичного сервитута на земельном участке с кадастровым номером 44:07:053001:127\*
- обозначение испрашиваемого публичного сервитута на земельном участке с кадастровым номером 44:07:000000:230\*
- обозначение испрашиваемого публичного сервитута на земельных участках с кадастровыми номерами 44:07:000000:237\*, 44:07:000000:243\*
- обозначение земельного участка с кадастровым номером 44:07:000000:551\*

\*Земельные участки с кадастровыми номерами 44:07:000000:551, 44:07:000000:230, 44:07:053001:127, 44:07:000000:237, 44:07:000000:243, 44:00:000000:27, 44:07:000000:397 согласно сведениям из Единого государственного реестра недвижимости является ранее учтенными, границы не установлены в соответствии с требованиями земельного законодательства.



Линия совмещения с листом 13  
Линия совмещения с листом 14

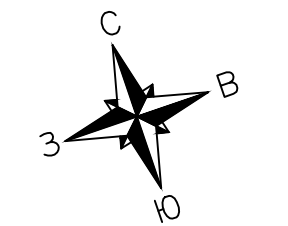

Схема раскладки листов

Масштаб 1:1000	
Выносной Лист	Выносных Листов
14	59

# ОПИСАНИЕ МЕСТОПОЛОЖЕНИЯ ГРАНИЦ ПУБЛИЧНОГО СЕРВИТУТА

Раздел 4

Схема расположения границ публичного сервитута



Линия совмещения с листом 16  
Линия совмещения с листом 15

Линия совмещения с листом 14  
Линия совмещения с листом 15

Схема раскладки листов

- Условные знаки и обозначения:**
- - проектные границы публичного сервитута
  - 1 - характерная точка границы публичного сервитута, сведения о которой позволяют однозначно определить ее положение на местности
  - - - - - проектное местоположение инженерного сооружения (ось трассы газопровода)
  - (blue) - граница кадастрового квартала
  - 44:07:052803 - номер кадастрового квартала
  - (black) - граница земельного участка, установленная в соответствии с федеральным законодательством, включенная в ЕГРН, в отношении которого испрашивается публичный сервитут
  - 44:07:052801:339 - надписи кадастрового номера земельного участка, в отношении которого испрашивается публичный сервитут
  - (1) - надписи контура многоконтурного земельного участка, в соответствии с федеральным законодательством, включенный в ЕГРН
  - (brown) - установленные границы административно-территориальных образований

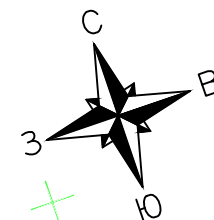
- (green) - обозначение испрашиваемого публичного сервитута на земельном участке с кадастровым номером 44:00:000000:27\*
  - (grey) - обозначение испрашиваемого публичного сервитута на земельном участке с кадастровым номером 44:07:053001:127\*
  - (cross) - обозначение испрашиваемого публичного сервитута на земельном участке с кадастровым номером 44:07:000000:230\*
  - (triangle) - обозначение испрашиваемого публичного сервитута на земельных участках с кадастровыми номерами 44:07:000000:237\*, 44:07:000000:243\*
  - (plus) - обозначение земельного участка с кадастровым номером 44:07:000000:551\*
- \*Земельные участки с кадастровыми номерами 44:07:000000:551, 44:07:000000:230, 44:07:053001:127, 44:07:000000:237, 44:07:000000:243, 44:00:000000:27, 44:07:000000:397 согласно сведениям из Единого государственного реестра недвижимости являются ранее учтенными, границы не установлены в соответствии с требованиями земельного законодательства.

Масштаб 1:1000		
	Выносной Лист	Выносных Листов
	15	59

# ОПИСАНИЕ МЕСТОПОЛОЖЕНИЯ ГРАНИЦ ПУБЛИЧНОГО СЕРВИТУТА

Раздел 4

Схема расположения границ публичного сервитута



Линия совмещения с листом 17  
Линия совмещения с листом 16

Линия совмещения с листом 16  
Линия совмещения с листом 15

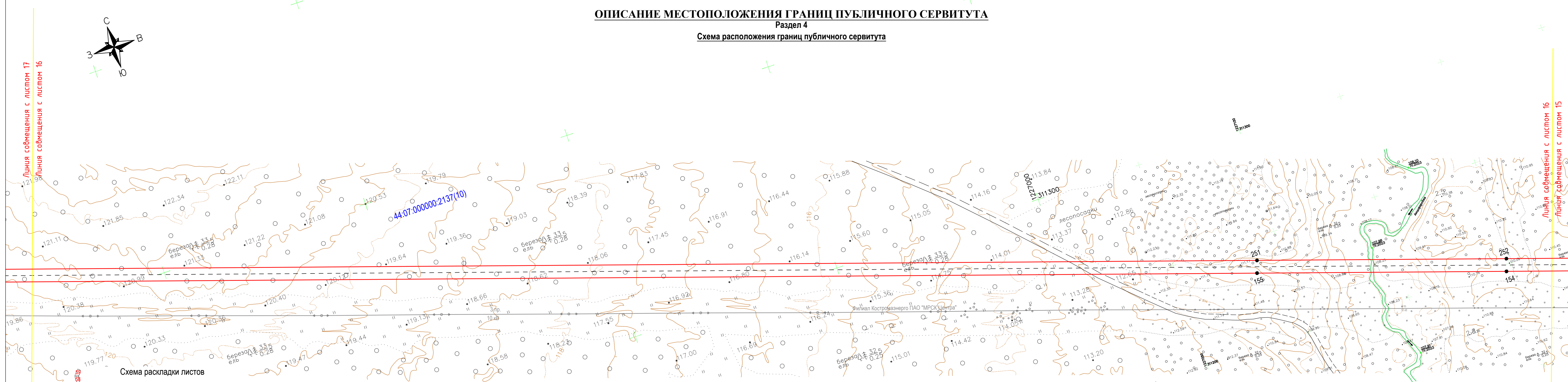


Схема раскладки листов

- Условные знаки и обозначения:**
- проектные границы публичного сервитута
  - характеристическая точка границы публичного сервитута, сведения о которой позволяют однозначно определить ее положение на местности
  - проектное местоположение инженерного сооружения (ось трассы газопровода)
  - граница кадастрового квартала
  - номер кадастрового квартала
  - граница земельного участка, установленная в соответствии с федеральным законодательством, включенная в ЕГРН, в отношении которого испрашивается публичный сервитут
  - надписи кадастрового номера земельного участка, в отношении которого испрашивается публичный сервитут
  - надписи контура многоконтурного земельного участка, включенный в ЕГРН
  - установленные границы административно-территориальных образований

- обозначение испрашиваемого публичного сервитута на земельном участке с кадастровым номером 44:00:000000:27\*
- обозначение испрашиваемого публичного сервитута на земельном участке с кадастровым номером 44:07:053001:127\*
- обозначение испрашиваемого публичного сервитута на земельном участке с кадастровым номером 44:07:000000:230\*
- обозначение испрашиваемого публичного сервитута на земельных участках с кадастровыми номерами 44:07:000000:237\*, 44:07:000000:243\*
- обозначение земельного участка с кадастровым номером 44:07:000000:551\*

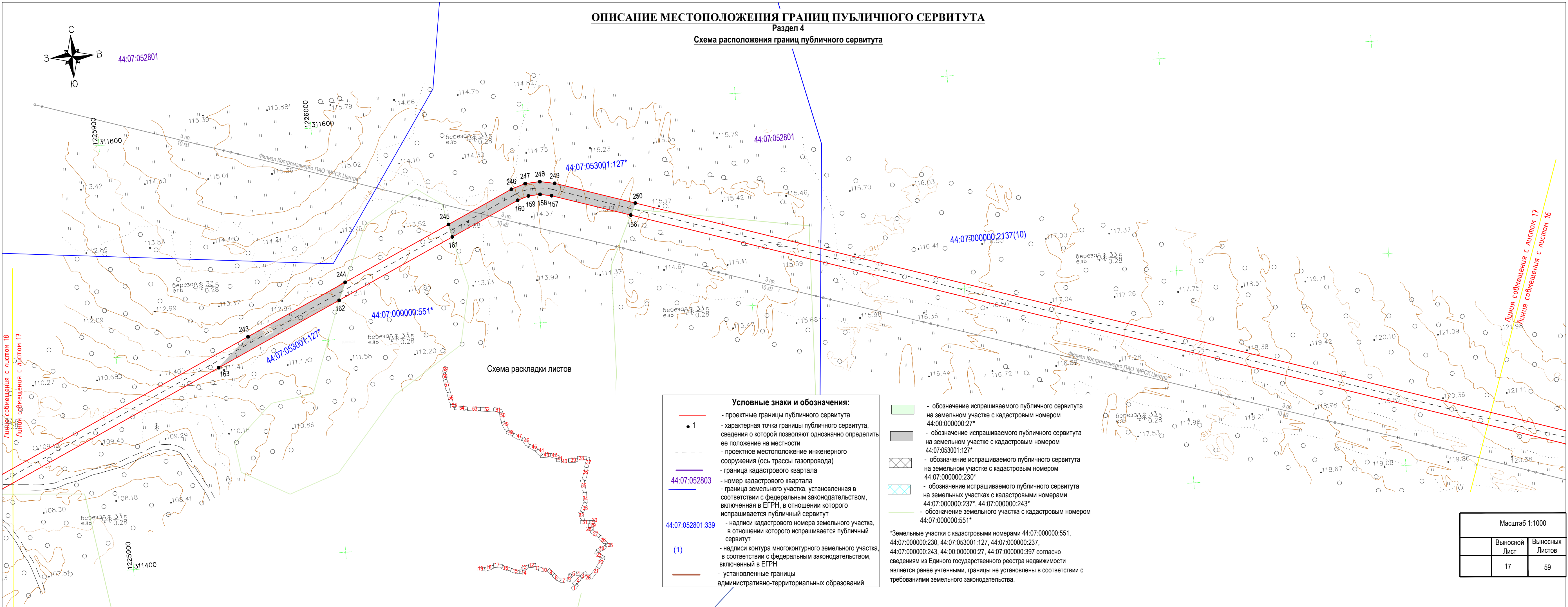
\*Земельные участки с кадастровыми номерами 44:07:000000:551, 44:07:000000:230, 44:07:053001:127, 44:07:000000:237, 44:07:000000:243, 44:00:000000:27, 44:07:000000:397 согласно сведениям из Единого государственного реестра недвижимости является ранее учтенными, границы не установлены в соответствии с требованиями земельного законодательства.

Масштаб 1:1000		
	Выносной Лист	Выносных Листов
	16	59

# ОПИСАНИЕ МЕСТОПОЛОЖЕНИЯ ГРАНИЦ ПУБЛИЧНОГО СЕРВИТУТА

Раздел 4

Схема расположения границ публичного сервитута



**Условные знаки и обозначения:**

- - проектные границы публичного сервитута
- 1 - характерная точка границы публичного сервитута, сведения о которой позволяют однозначно определить ее положение на местности
- - - - - проектное местоположение инженерного сооружения (ось трассы газопровода)
- - граница кадастрового квартала
- 44:07:052803 - номер кадастрового квартала
- - граница земельного участка, установленная в соответствии с федеральным законодательством, включенная в ЕГРН, в отношении которого испрашивается публичный сервитут
- 44:07:052801:339 - надписи кадастрового номера земельного участка, в отношении которого испрашивается публичный сервитут
- (1) - надписи контура многоконтурного земельного участка, в соответствии с федеральным законодательством, включенный в ЕГРН
- - установленные границы административно-территориальных образований

- обозначение испрашиваемого публичного сервитута на земельном участке с кадастровым номером 44:00:000000:27\*
- обозначение испрашиваемого публичного сервитута на земельном участке с кадастровым номером 44:07:053001:127\*
- обозначение испрашиваемого публичного сервитута на земельном участке с кадастровым номером 44:07:000000:230\*
- обозначение испрашиваемого публичного сервитута на земельных участках с кадастровыми номерами 44:07:000000:237\*, 44:07:000000:243\*
- обозначение земельного участка с кадастровым номером 44:07:000000:551\*

\*Земельные участки с кадастровыми номерами 44:07:000000:551, 44:07:000000:230, 44:07:053001:127, 44:07:000000:237, 44:07:000000:243, 44:00:000000:27, 44:07:000000:397 согласно сведениям из Единого государственного реестра недвижимости являются ранее учтенными, границы не установлены в соответствии с требованиями земельного законодательства.

Схема раскладки листов

Линия совмещения с листом 18  
Линия совмещения с листом 17

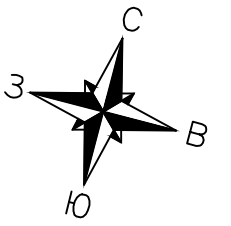
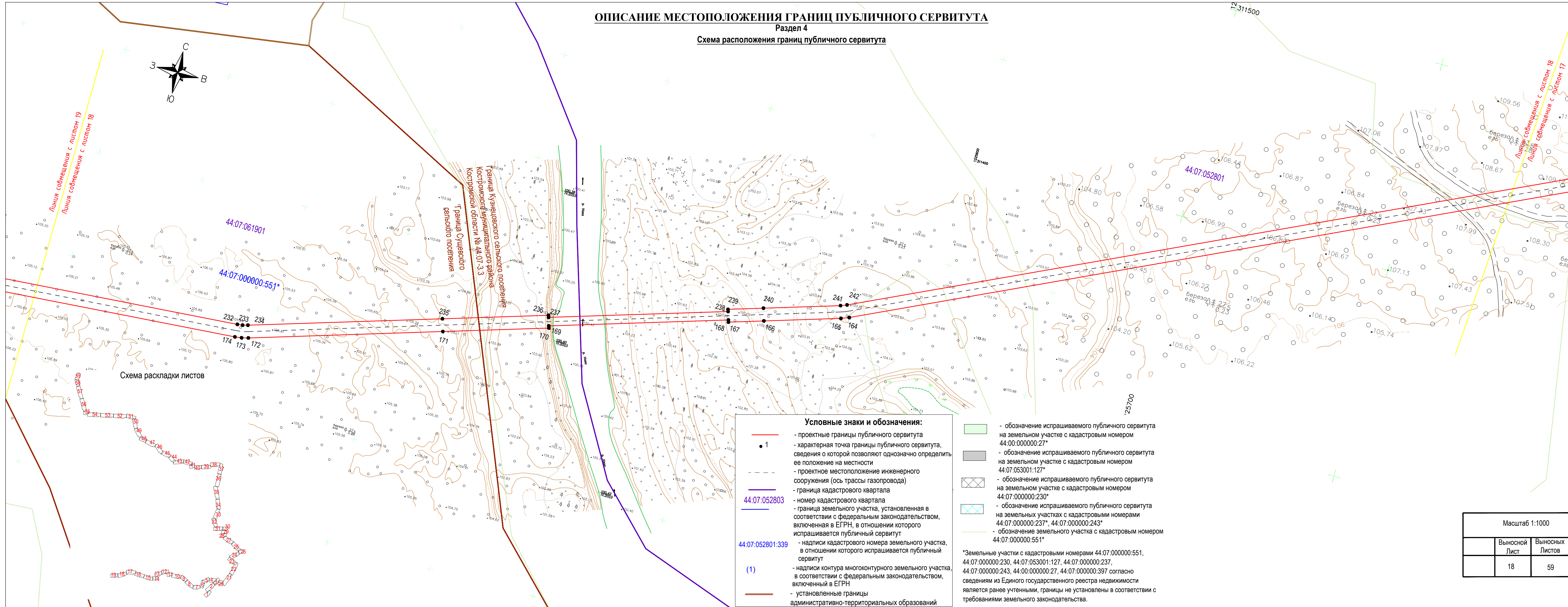
Линия совмещения с листом 17  
Линия совмещения с листом 16

Масштаб 1:1000		
	Выносной Лист	Выносных Листов
	17	59

# ОПИСАНИЕ МЕСТОПОЛОЖЕНИЯ ГРАНИЦ ПУБЛИЧНОГО СЕРВИТУТА

## Раздел 4

### Схема расположения границ публичного сервитута



Линия совмещения с листом 19  
Линия совмещения с листом 18

Линия совмещения с листом 18  
Линия совмещения с листом 17

44:07:061901

44:07:000000:551\*

44:07:052801

Схема раскладки листов

Граница Суздальского сельского поселения  
Граница Кузнецовского сельского поселения  
Граница муниципального района Костромской области № 44:07:3-3

- Условные знаки и обозначения:**
- - проектные границы публичного сервитута
  - 1 - характерная точка границы публичного сервитута, сведения о которой позволяют однозначно определить ее положение на местности
  - - - - - проектное местоположение инженерного сооружения (ось трассы газопровода)
  - граница кадастрового квартала
  - 44:07:052803 - номер кадастрового квартала
  - граница земельного участка, установленная в соответствии с федеральным законодательством, включенная в ЕГРН, в отношении которого испрашивается публичный сервитут
  - 44:07:052801:339 - надписи кадастрового номера земельного участка, в отношении которого испрашивается публичный сервитут
  - (1) - надписи контура многоконтурного земельного участка, в соответствии с федеральным законодательством, включенный в ЕГРН
  - установленные границы административно-территориальных образований

- обозначение испрашиваемого публичного сервитута на земельном участке с кадастровым номером 44:00:000000:27\*
- обозначение испрашиваемого публичного сервитута на земельном участке с кадастровым номером 44:07:053001:127\*
- обозначение испрашиваемого публичного сервитута на земельном участке с кадастровым номером 44:07:000000:230\*
- обозначение испрашиваемого публичного сервитута на земельных участках с кадастровыми номерами 44:07:000000:237\*, 44:07:000000:243\*
- обозначение земельного участка с кадастровым номером 44:07:000000:551\*

\*Земельные участки с кадастровыми номерами 44:07:000000:551, 44:07:000000:230, 44:07:053001:127, 44:07:000000:237, 44:07:000000:243, 44:00:000000:27, 44:07:000000:397 согласно сведениям из Единого государственного реестра недвижимости являются ранее учтенными, границы не установлены в соответствии с требованиями земельного законодательства.

Масштаб 1:1000		
	Выносной Лист	Выносных Листов
	18	59

# ОПИСАНИЕ МЕСТОПОЛОЖЕНИЯ ГРАНИЦ ПУБЛИЧНОГО СЕРВИТУТА

Раздел 4

Схема расположения границ публичного сервитута

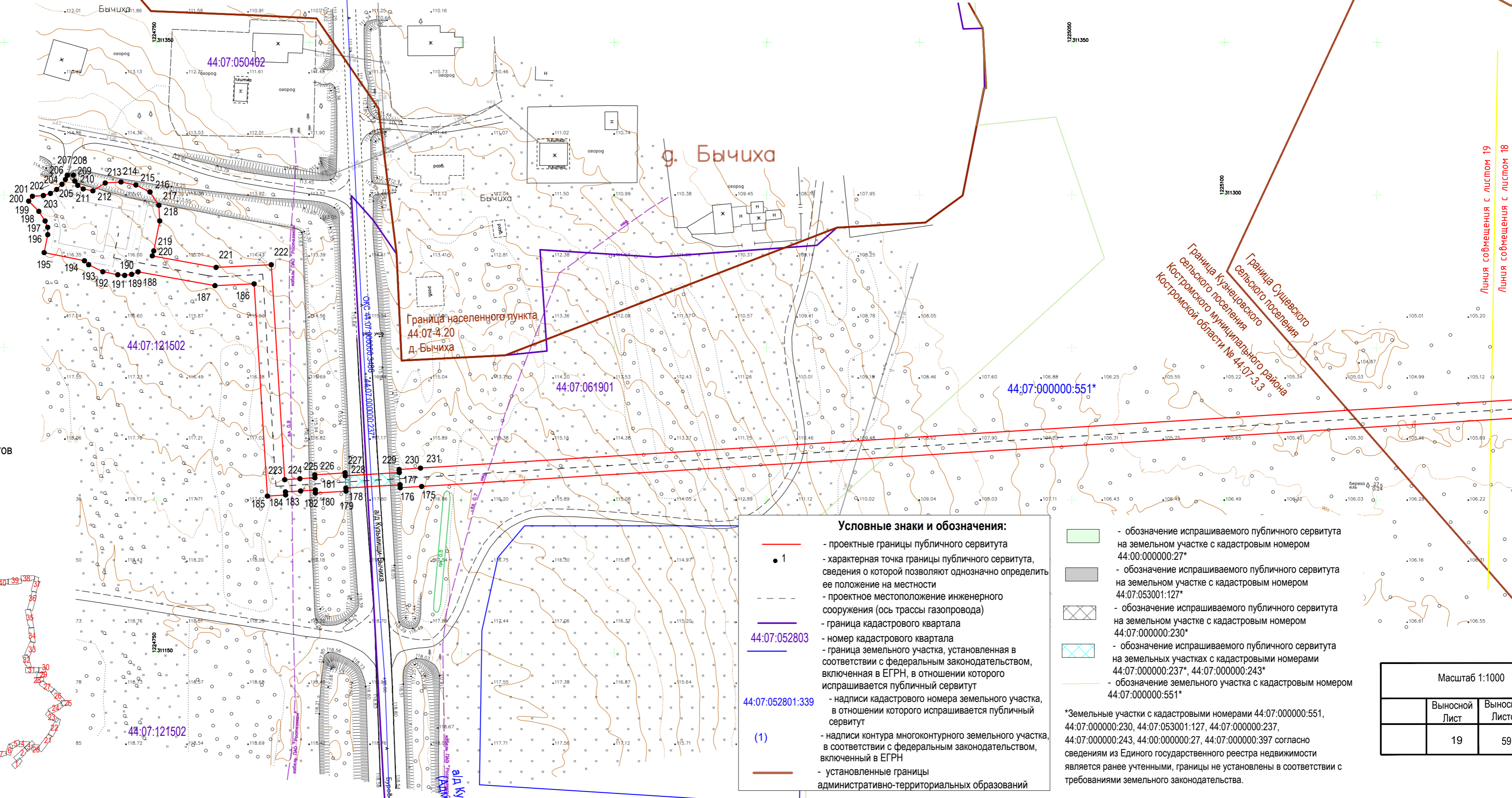
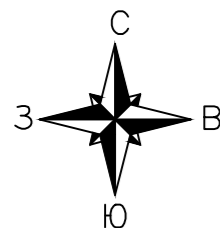
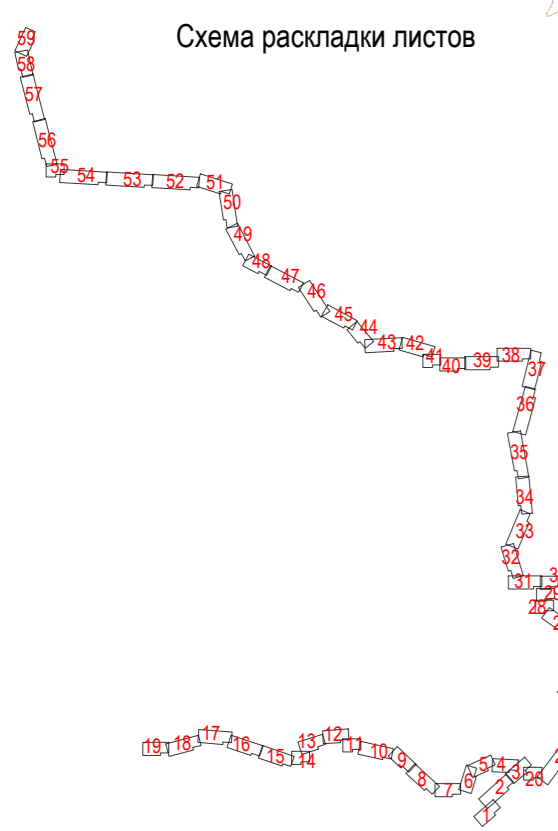


Схема раскладки листов



Граница населенного пункта  
44:07:4.20  
д. Бычиха

д. Бычиха

- Условные знаки и обозначения:**
- - проектные границы публичного сервитута
  - 1 - характерная точка границы публичного сервитута, сведения о которой позволяют однозначно определить ее положение на местности
  - - - - - проектное местоположение инженерного сооружения (ось трассы газопровода)
  - (blue) - граница кадастрового квартала
  - 44:07:052803 - номер кадастрового квартала
  - (purple) - граница земельного участка, установленная в соответствии с федеральным законодательством, включенная в ЕГРН, в отношении которого испрашивается публичный сервитут
  - 44:07:052801:339 - надписи кадастрового номера земельного участка, в отношении которого испрашивается публичный сервитут
  - (1) - надписи контура многоконтурного земельного участка, в соответствии с федеральным законодательством, включенный в ЕГРН
  - (brown) - установленные границы административно-территориальных образований

- обозначение испрашиваемого публичного сервитута на земельном участке с кадастровым номером 44:00:000000:27\*
- обозначение испрашиваемого публичного сервитута на земельном участке с кадастровым номером 44:07:053001:127\*
- обозначение испрашиваемого публичного сервитута на земельном участке с кадастровым номером 44:07:000000:230\*
- обозначение испрашиваемого публичного сервитута на земельных участках с кадастровыми номерами 44:07:000000:237\*, 44:07:000000:243\*
- обозначение земельного участка с кадастровым номером 44:07:000000:551\*

\*Земельные участки с кадастровыми номерами 44:07:000000:551, 44:07:000000:230, 44:07:053001:127, 44:07:000000:237, 44:07:000000:243, 44:00:000000:27, 44:07:000000:397 согласно сведениям из Единого государственного реестра недвижимости является ранее учтенными, границы не установлены в соответствии с требованиями земельного законодательства.

Масштаб 1:1000		
Выноской Лист	Выносных Листов	
19	59	

Линия со смещением с листом 19  
Линия со смещением с листом 18

Граница Сузевского сельского поселения  
Граница Кузнецовского сельского поселения  
Граница муниципального района Костромской области № 44-07-3.3

# ОПИСАНИЕ МЕСТОПОЛОЖЕНИЯ ГРАНИЦ ПУБЛИЧНОГО СЕРВИТУТА

Раздел 4

Схема расположения границ публичного сервитута

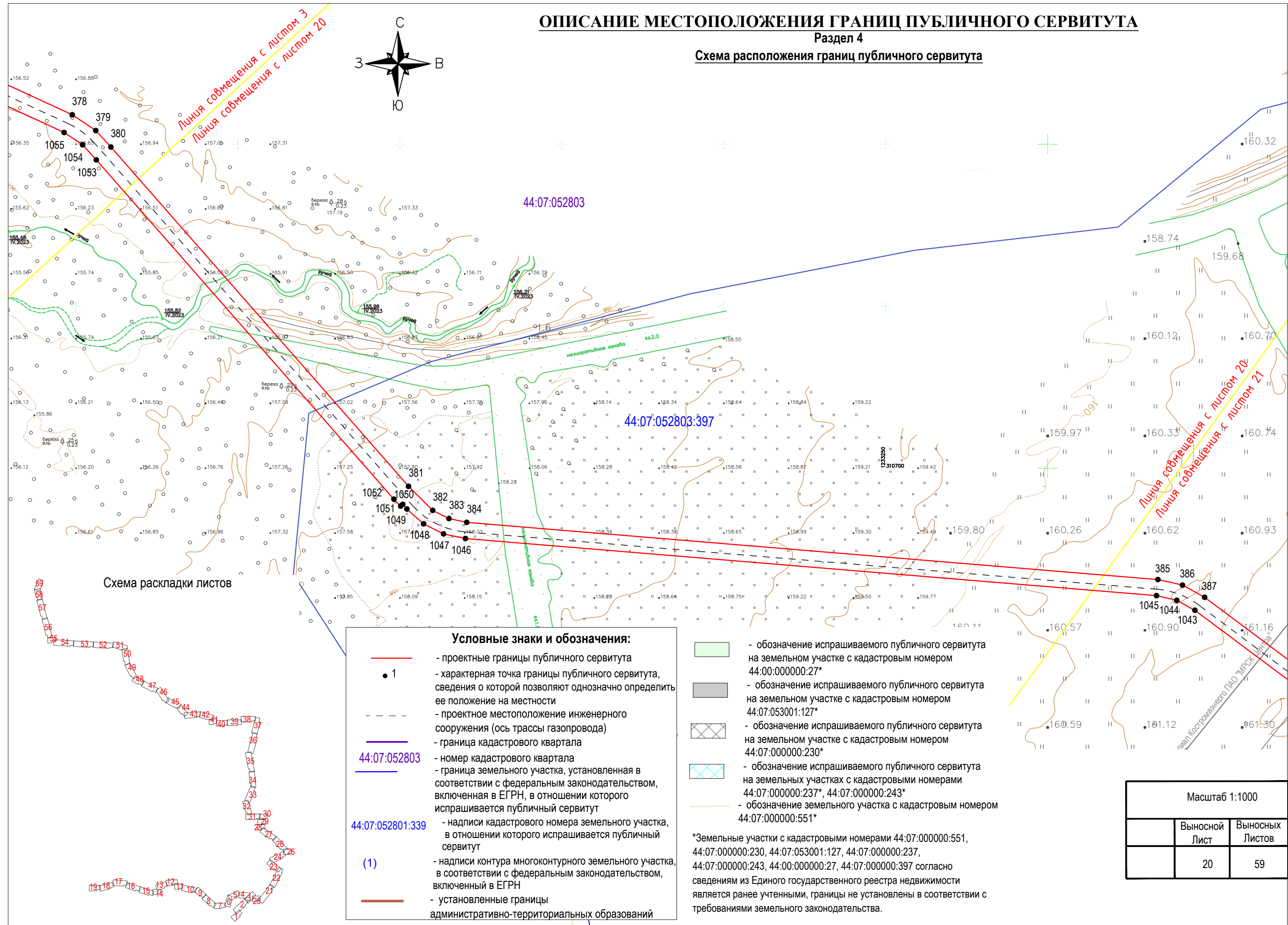
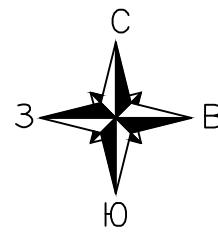


Схема раскладки листов

### Условные знаки и обозначения:

- - проектные границы публичного сервитута
- 1 - характерная точка границы публичного сервитута, сведения о которой позволяют однозначно определить ее положение на местности
- - - - - проектное местоположение инженерного сооружения (ось трассы газопровода)
- - граница кадастрового квартала
- 44:07:052803 - номер кадастрового квартала
- - граница земельного участка, установленная в соответствии с федеральным законодательством, включенная в ЕГРН, в отношении которого испрашивается публичный сервитут
- 44:07:052801:339 - надписи кадастрового номера земельного участка, в отношении которого испрашивается публичный сервитут
- (1) - надписи контура многоконтурного земельного участка, включенный в ЕГРН
- - установленные границы административно-территориальных образований

- обозначение испрашиваемого публичного сервитута на земельном участке с кадастровым номером 44:00:000000:27\*
- обозначение испрашиваемого публичного сервитута на земельном участке с кадастровым номером 44:07:053001:127\*
- обозначение испрашиваемого публичного сервитута на земельном участке с кадастровым номером 44:07:000000:230\*
- обозначение испрашиваемого публичного сервитута на земельных участках с кадастровыми номерами 44:07:000000:237\*, 44:07:000000:243\*
- обозначение земельного участка с кадастровым номером 44:07:000000:551\*

\*Земельные участки с кадастровыми номерами 44:07:000000:230, 44:07:053001:127, 44:07:000000:237, 44:07:000000:243, 44:00:000000:27, 44:07:000000:397 согласно сведениям из Единого государственного реестра недвижимости являются ранее учтенными, границы не установлены в соответствии с требованиями земельного законодательства.

Масштаб 1:1000		
	Выносной Лист	Выносных Листов
	20	59

# ОПИСАНИЕ МЕСТОПОЛОЖЕНИЯ ГРАНИЦ ПУБЛИЧНОГО СЕРВИТУТА

Раздел 4

## Схема расположения границ публичного сервитута

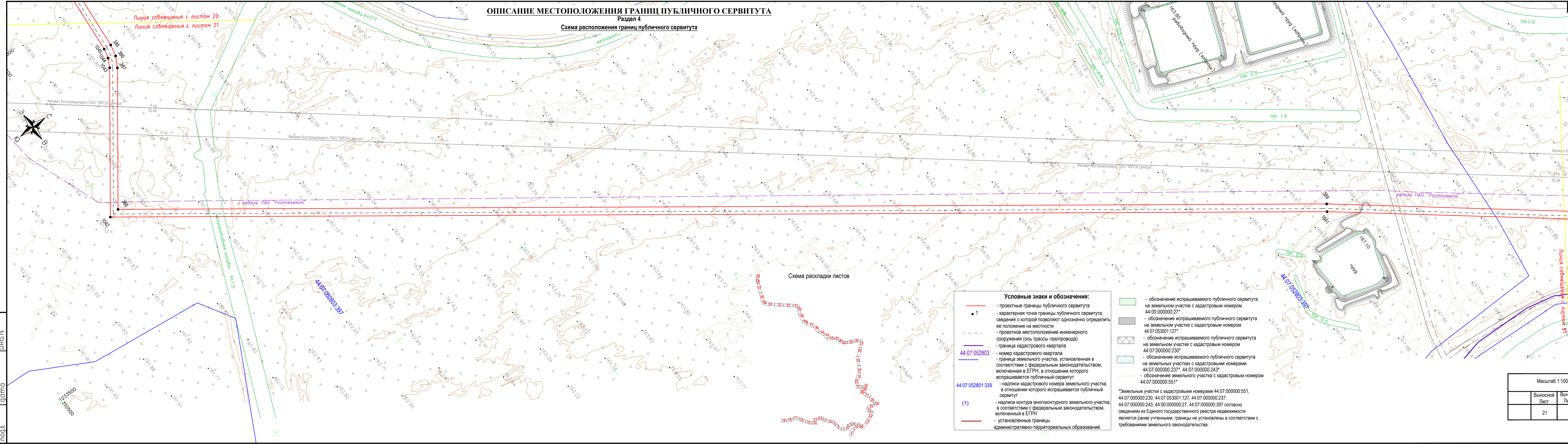


Схема раскладки листов

- Условные знаки и обозначения:**
- проектные границы публичного сервитута
  - 1 - характеристическая точка границы публичного сервитута, сведения о которой позволяют однозначно определить ее положение на местности
  - - - - - проектное местоположение инженерного сооружения (ось трассы газопровода)
  - граница кадастрового квартала
  - 44:07:052803 - номер кадастрового квартала
  - граница земельного участка, установленная в соответствии с федеральным законодательством, включенная в ЕГРН, в отношении которого испрашивается публичный сервитут
  - 44:07:052801:339 - надписи кадастрового номера земельного участка, в отношении которого испрашивается публичный сервитут
  - (1) - надписи контура многоконтурного земельного участка, в соответствии с федеральным законодательством, включенный в ЕГРН
  - установленные границы административно-территориальных образований

- обозначение испрашиваемого публичного сервитута на земельном участке с кадастровым номером 44:00:000000:27\*
  - обозначение испрашиваемого публичного сервитута на земельном участке с кадастровым номером 44:07:053001:127\*
  - обозначение испрашиваемого публичного сервитута на земельном участке с кадастровым номером 44:07:000000:230\*
  - обозначение испрашиваемого публичного сервитута на земельных участках с кадастровыми номерами 44:07:000000:237\*, 44:07:000000:243\*
  - обозначение земельного участка с кадастровым номером 44:07:000000:551\*
- \*Земельные участки с кадастровыми номерами 44:07:000000:551, 44:07:000000:230, 44:07:053001:127, 44:07:000000:237, 44:07:000000:243, 44:00:000000:27, 44:07:000000:397 согласно сведениям из Единого государственного реестра недвижимости являются ранее учтенными, границы не установлены в соответствии с требованиями земельного законодательства.

Инв. N подл. Подпись и дата ИОБ.N gamma

Масштаб 1:1000	
Выносной Лист	Выносных Листов
21	59

# ОПИСАНИЕ МЕСТОПОЛОЖЕНИЯ ГРАНИЦ ПУБЛИЧНОГО СЕРВИТУТА

Раздел 4

Схема расположения границ публичного сервитута

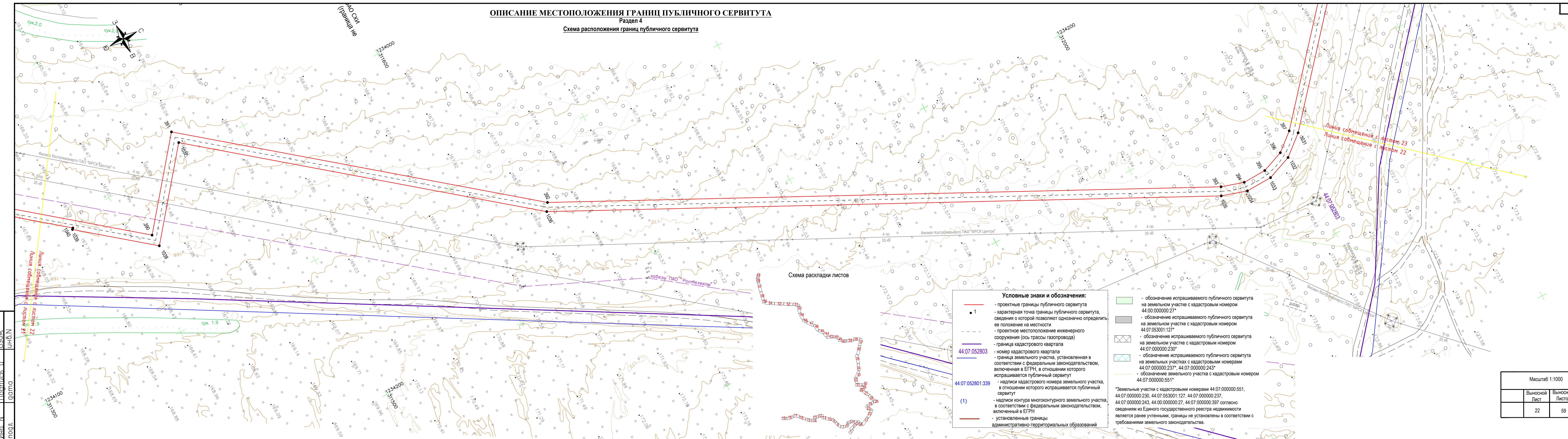


Схема раскладки листов

- Условные знаки и обозначения:**
- проектные границы публичного сервитута
  - 1 - характеристическая точка границы публичного сервитута, сведения о которой позволяют однозначно определить ее положение на местности
  - - - проектное местоположение инженерного сооружения (ось трассы газопровода)
  - граница кадастрового квартала
  - 44:07.052803 - номер кадастрового квартала
  - граница земельного участка, установленная в соответствии с федеральным законодательством, включенная в ЕГРН, в отношении которого испрашивается публичный сервитут
  - 44:07.052801:339 - надписи кадастрового номера земельного участка, в отношении которого испрашивается публичный сервитут
  - (1) - надписи контура многоконтурного земельного участка, включенный в ЕГРН
  - установленные границы административно-территориальных образований

- обозначение испрашиваемого публичного сервитута на земельном участке с кадастровым номером 44:00.000000:27\*
- обозначение испрашиваемого публичного сервитута на земельном участке с кадастровым номером 44:07.053001:127\*
- обозначение испрашиваемого публичного сервитута на земельном участке с кадастровым номером 44:07.000000:230\*
- обозначение испрашиваемого публичного сервитута на земельных участках с кадастровыми номерами 44:07.000000:237\*, 44:07.000000:243\*
- обозначение земельного участка с кадастровым номером 44:07.000000:551\*

\*Земельные участки с кадастровыми номерами 44:07.000000:551, 44:07.000000:230, 44:07.053001:127, 44:07.000000:237, 44:07.000000:243, 44:00.000000:27, 44:07.000000:397 согласно сведениям из Единого государственного реестра недвижимости являются ранее учтенными, границы не установлены в соответствии с требованиями земельного законодательства.






И.И. Н. Подпись и дата  
В.В.М. И.И.Н. подл.

Масштаб 1:1000	
Выносной Лист	Выносных Листов
22	59

# ОПИСАНИЕ МЕСТОПОЛОЖЕНИЯ ГРАНИЦ ПУБЛИЧНОГО СЕРВИТУТА

Раздел 4

Схема расположения границ публичного сервитута

-  - обозначение испрашиваемого публичного сервитута на земельном участке с кадастровым номером 44:00:000000:27\*
-  - обозначение испрашиваемого публичного сервитута на земельном участке с кадастровым номером 44:07:053001:127\*
-  - обозначение испрашиваемого публичного сервитута на земельном участке с кадастровым номером 44:07:000000:230\*
-  - обозначение испрашиваемого публичного сервитута на земельных участках с кадастровыми номерами 44:07:000000:237\*, 44:07:000000:243\*
-  - обозначение земельного участка с кадастровым номером 44:07:000000:551\*

\*Земельные участки с кадастровыми номерами 44:07:000000:551, 44:07:000000:230, 44:07:053001:127, 44:07:000000:237, 44:07:000000:243, 44:00:000000:27, 44:07:000000:397 согласно сведениям из Единого государственного реестра недвижимости являются ранее учтенными, границы не установлены в соответствии с требованиями земельного законодательства.

## Условные знаки и обозначения:










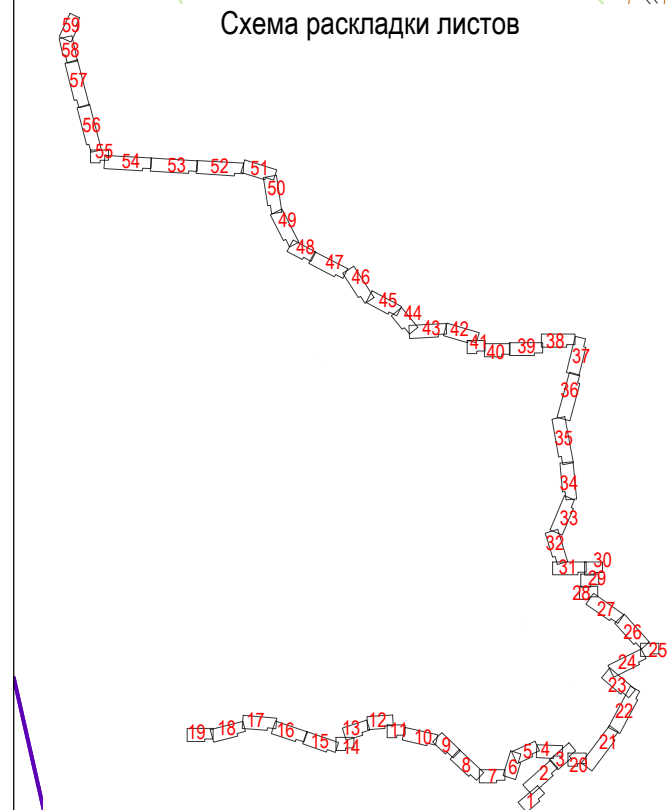
-  - проектные границы публичного сервитута
-  1 - характерная точка границы публичного сервитута, сведения о которой позволяют однозначно определить ее положение на местности
-  - проектное местоположение инженерного сооружения (ось трассы газопровода)
-  - граница кадастрового квартала
-  44:07:052803 - номер кадастрового квартала
-  - граница земельного участка, установленная в соответствии с федеральным законодательством, включенная в ЕГРН, в отношении которого испрашивается публичный сервитут
-  44:07:052801:339 - надписи кадастрового номера земельного участка, в отношении которого испрашивается публичный сервитут
-  (1) - надписи контура многоконтурного земельного участка, в соответствии с федеральным законодательством, включенный в ЕГРН
-  - установленные границы административно-территориальных образований

Схема раскладки листов



Масштаб 1:1000		
	Выносной Лист	Выносных Листов
	23	59

# ОПИСАНИЕ МЕСТОПОЛОЖЕНИЯ ГРАНИЦ ПУБЛИЧНОГО СЕРВИТУТА

Раздел 4

Схема расположения границ публичного сервитута


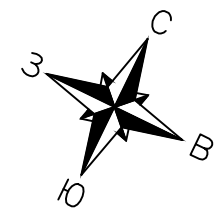


Схема раскладки листов

- Условные знаки и обозначения:**
- - проектные границы публичного сервитута
  - 1 - характеристическая точка границы публичного сервитута, сведения о которой позволяют однозначно определить ее положение на местности
  - - - - - проектное местоположение инженерного сооружения (ось трассы газопровода)
  - - граница кадастрового квартала
  - 44:07:052803 - номер кадастрового квартала
  - 44:07:052801:339 - граница земельного участка, установленная в соответствии с федеральным законодательством, включенная в ЕГРН, в отношении которого испрашивается публичный сервитут
  - (1) - надписи кадастрового номера земельного участка, в отношении которого испрашивается публичный сервитут
  - (1) - надписи контура многоконтурного земельного участка, в соответствии с федеральным законодательством, включенный в ЕГРН
  - - установленные границы административно-территориальных образований

- обозначение испрашиваемого публичного сервитута на земельном участке с кадастровым номером 44:00:000000:27\*
  - обозначение испрашиваемого публичного сервитута на земельном участке с кадастровым номером 44:07:053001:127\*
  - обозначение испрашиваемого публичного сервитута на земельном участке с кадастровым номером 44:07:000000:230\*
  - обозначение испрашиваемого публичного сервитута на земельных участках с кадастровыми номерами 44:07:000000:237\*, 44:07:000000:243\*
  - обозначение земельного участка с кадастровым номером 44:07:000000:551\*
- \*Земельные участки с кадастровыми номерами 44:07:000000:551, 44:07:000000:230, 44:07:053001:127, 44:07:000000:237, 44:07:000000:243, 44:00:000000:27, 44:07:000000:397 согласно сведениям из Единого государственного реестра недвижимости является ранее учтенными, границы не установлены в соответствии с требованиями земельного законодательства.

Инв. N подл.  
Подпись и инв. N  
гам.

Масштаб 1:1000		
Выносной Лист	24	Выносных Листов
		59

# ОПИСАНИЕ МЕСТОПОЛОЖЕНИЯ ГРАНИЦ ПУБЛИЧНОГО СЕРВИТУТА

Раздел 4

Схема расположения границ публичного сервитута

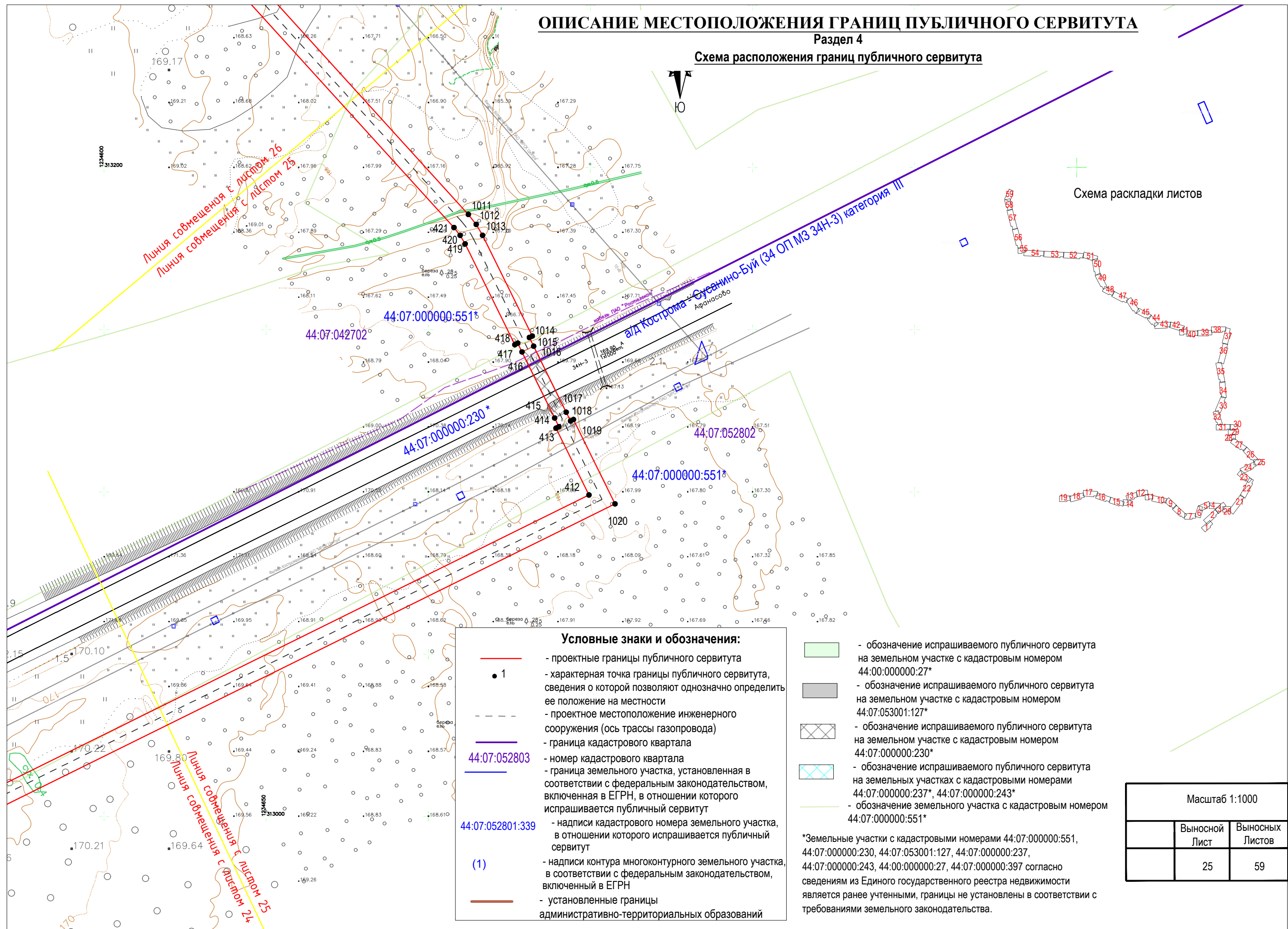


Схема раскладки листов

## Условные знаки и обозначения:

- - проектные границы публичного сервитута
- 1 - характерная точка границы публичного сервитута, сведения о которой позволяют однозначно определить ее положение на местности
- - - - - проектное местоположение инженерного сооружения (ось трассы газопровода)
- - граница кадастрового квартала
- 44:07:052803 - номер кадастрового квартала
- - граница земельного участка, установленная в соответствии с федеральным законодательством, включенная в ЕГРН, в отношении которого испрашивается публичный сервитут
- 44:07:052801:339 - надписи кадастрового номера земельного участка, в отношении которого испрашивается публичный сервитут
- (1) - надписи контура многоконтурного земельного участка, в соответствии с федеральным законодательством, включенный в ЕГРН
- - установленные границы административно-территориальных образований

- обозначение испрашиваемого публичного сервитута на земельном участке с кадастровым номером 44:00:000000:27\*
- обозначение испрашиваемого публичного сервитута на земельном участке с кадастровым номером 44:07:053001:127\*
- обозначение испрашиваемого публичного сервитута на земельном участке с кадастровым номером 44:07:000000:230\*
- обозначение испрашиваемого публичного сервитута на земельных участках с кадастровыми номерами 44:07:000000:237\*, 44:07:000000:243\*
- обозначение земельного участка с кадастровым номером 44:07:000000:551\*

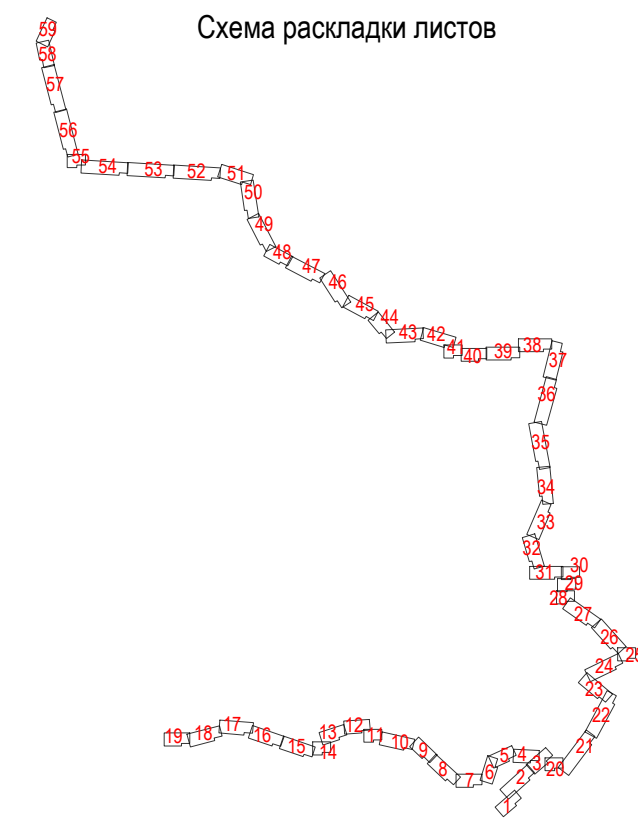


\*Земельные участки с кадастровыми номерами 44:07:000000:551, 44:07:000000:230, 44:07:053001:127, 44:07:000000:237, 44:07:000000:243, 44:00:000000:27, 44:07:000000:397 согласно сведениям из Единого государственного реестра недвижимости является ранее учтенными, границы не установлены в соответствии с требованиями земельного законодательства.

Масштаб 1:1000		
	Выносной Лист	Выносных Листов
	25	59

# ОПИСАНИЕ МЕСТОПОЛОЖЕНИЯ ГРАНИЦ ПУБЛИЧНОГО СЕРВИТУТА

Раздел 4

Схема расположения границ публичного сервитута



- Условные знаки и обозначения:**
- - проектные границы публичного сервитута
  - 1 - характеристическая точка границы публичного сервитута, сведения о которой позволяют однозначно определить ее положение на местности
  - - - - - проектное местоположение инженерного сооружения (ось трассы газопровода)
  - - граница кадастрового квартала
  - 44:07:052803 - номер кадастрового квартала
  - - граница земельного участка, установленная в соответствии с федеральным законодательством, включенная в ЕГРН, в отношении которого испрашивается публичный сервитут
  - 44:07:052801:339 - надписи кадастрового номера земельного участка, в отношении которого испрашивается публичный сервитут
  - (1) - надписи контура многоконтурного земельного участка, в соответствии с федеральным законодательством, включенный в ЕГРН
  - — — — — установленные границы административно-территориальных образований

- обозначение испрашиваемого публичного сервитута на земельном участке с кадастровым номером 44:00:000000:27\*
  - обозначение испрашиваемого публичного сервитута на земельном участке с кадастровым номером 44:07:053001:127\*
  - обозначение испрашиваемого публичного сервитута на земельном участке с кадастровым номером 44:07:000000:230\*
  - обозначение испрашиваемого публичного сервитута на земельных участках с кадастровыми номерами 44:07:000000:237\*, 44:07:000000:243\*
  - обозначение земельного участка с кадастровым номером 44:07:000000:551\*
- \*Земельные участки с кадастровыми номерами 44:07:000000:551, 44:07:000000:230, 44:07:053001:127, 44:07:000000:237, 44:07:000000:243, 44:00:000000:27, 44:07:000000:397 согласно сведениям из Единого государственного реестра недвижимости являются ранее учтенными, границы не установлены в соответствии с требованиями земельного законодательства.

Инв. N подл.  
Взам. инв. N  
Подпись и дата

Масштаб 1:1000		
Выносной Лист	26	Выносных Листов
		59

# ОПИСАНИЕ МЕСТОПОЛОЖЕНИЯ ГРАНИЦ ПУБЛИЧНОГО СЕРВИТУТА

Раздел 4

Схема расположения границ публичного сервитута

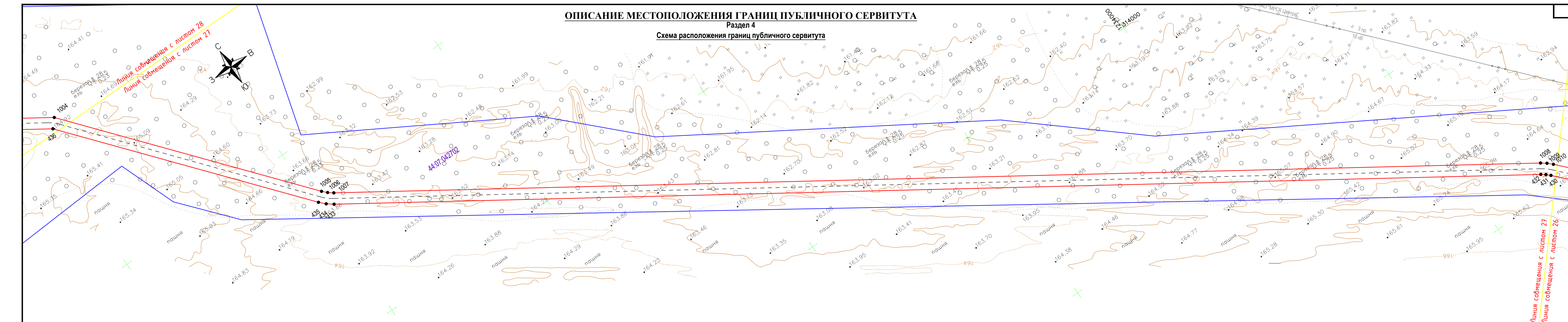
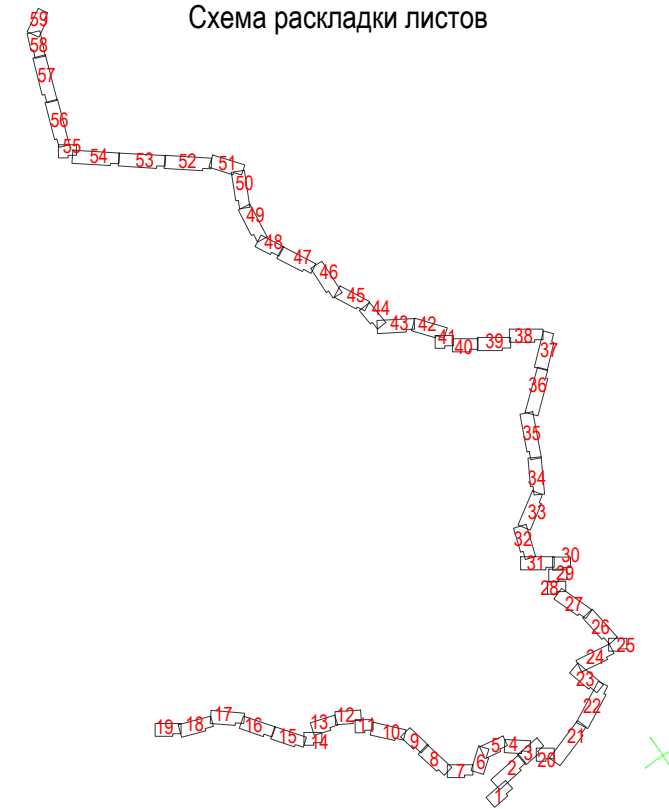


Схема раскладки листов



### Условные знаки и обозначения:

- - проектные границы публичного сервитута
- 1 - характеристическая точка границы публичного сервитута, сведения о которой позволяют однозначно определить ее положение на местности
- - - - - проектное местоположение инженерного сооружения (ось трассы газопровода)
- - граница кадастрового квартала
- 44:07:052803 - номер кадастрового квартала
- - граница земельного участка, установленная в соответствии с федеральным законодательством, включенная в ЕГРН, в отношении которого испрашивается публичный сервитут
- 44:07:052801:339 - надписи кадастрового номера земельного участка, в отношении которого испрашивается публичный сервитут
- (1) - надписи контура многоконтурного земельного участка, в соответствии с федеральным законодательством, включенный в ЕГРН
- - установленные границы административно-территориальных образований
- обозначение испрашиваемого публичного сервитута на земельном участке с кадастровым номером 44:00:000000:27\*
- обозначение испрашиваемого публичного сервитута на земельном участке с кадастровым номером 44:07:053001:127\*
- обозначение испрашиваемого публичного сервитута на земельном участке с кадастровым номером 44:07:000000:230\*
- обозначение испрашиваемого публичного сервитута на земельных участках с кадастровыми номерами 44:07:000000:237\*, 44:07:000000:243\*
- обозначение земельного участка с кадастровым номером 44:07:000000:551\*

\*Земельные участки с кадастровыми номерами 44:07:000000:551, 44:07:000000:230, 44:07:053001:127, 44:07:000000:237, 44:07:000000:243, 44:00:000000:27, 44:07:000000:397 согласно сведениям из Единого государственного реестра недвижимости является ранее учтенными, границы не установлены в соответствии с требованиями земельного законодательства.

Масштаб 1:1000		
Выносной Лист	27	Выносных Листов
		59

Инв. N подл.

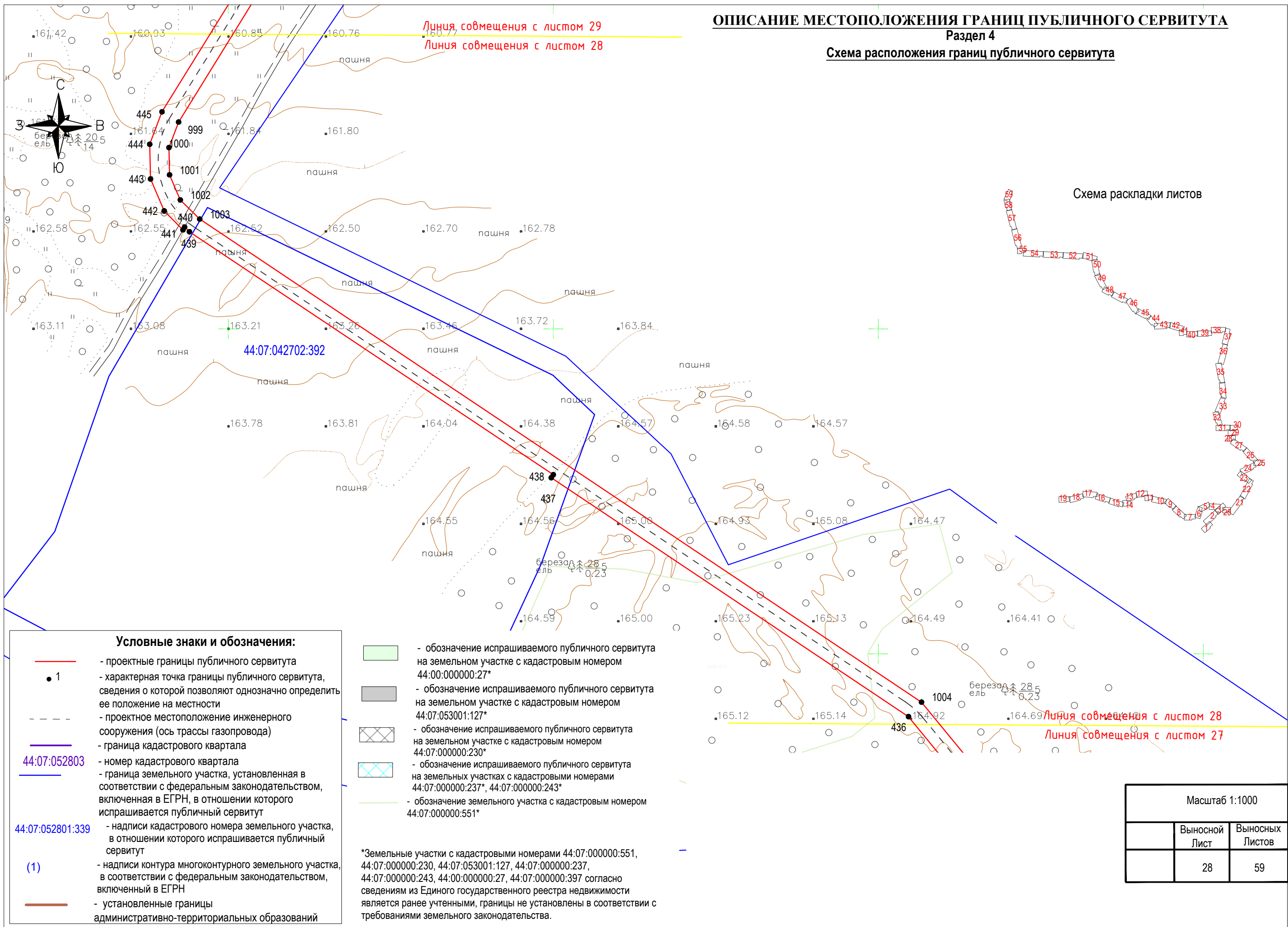
Подпись и дата

Взам. инв. N

# ОПИСАНИЕ МЕСТОПОЛОЖЕНИЯ ГРАНИЦ ПУБЛИЧНОГО СЕРВИТУТА

## Раздел 4

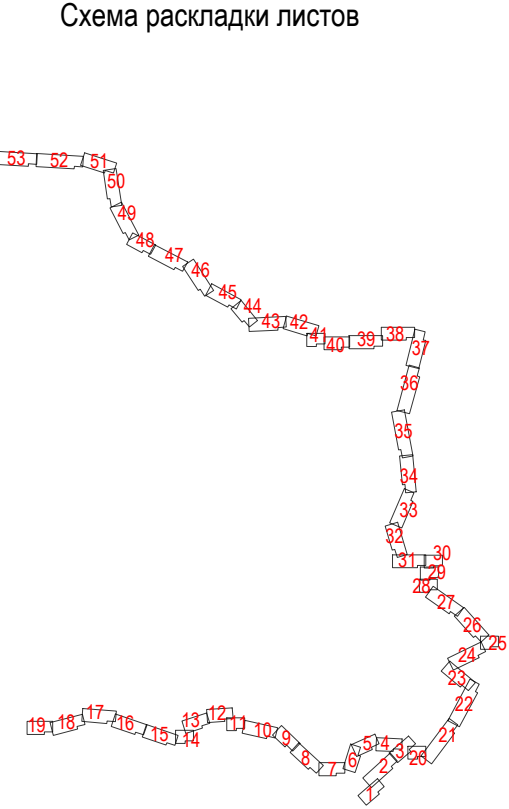
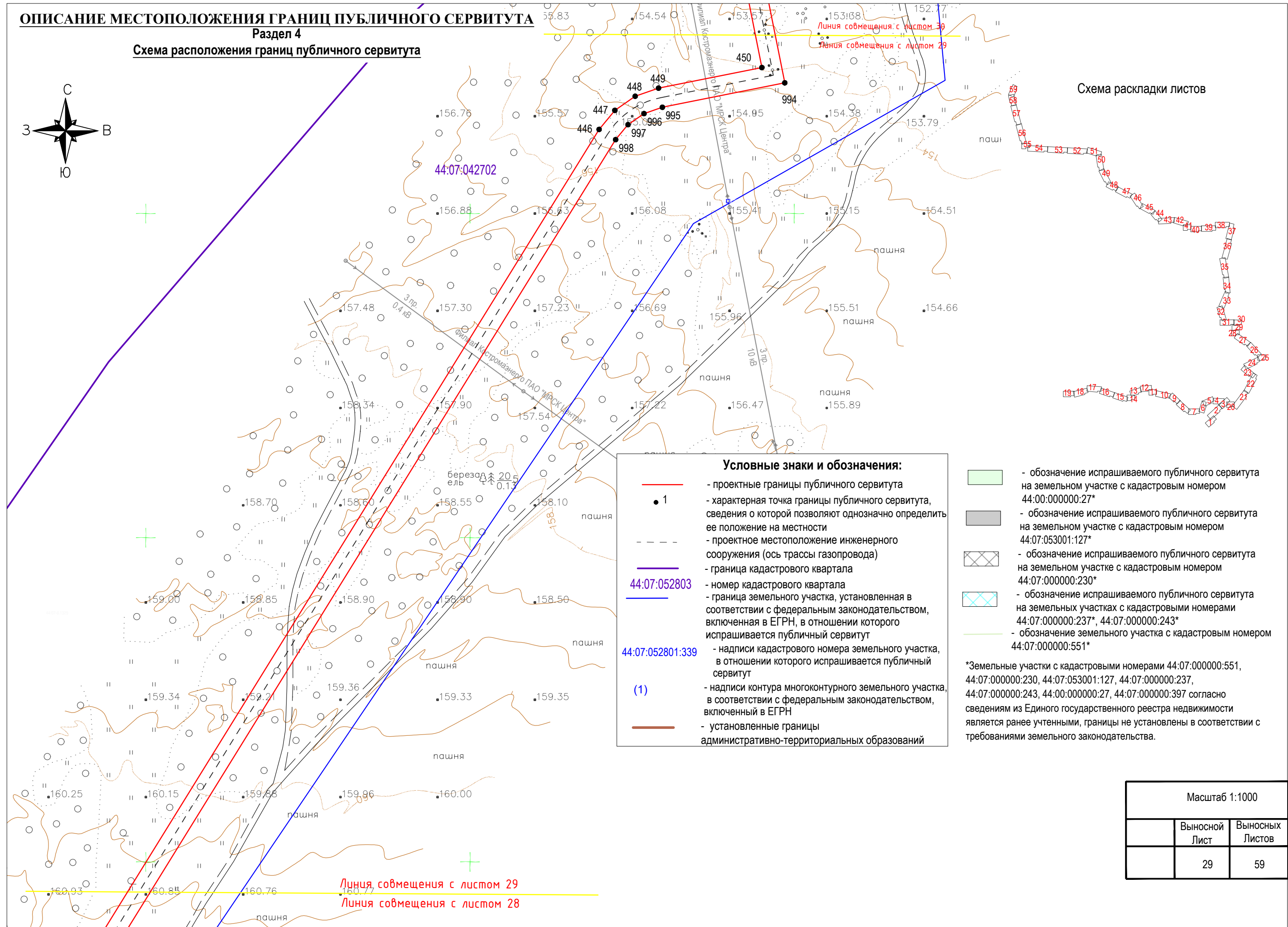
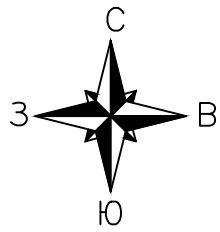
### Схема расположения границ публичного сервитута



# ОПИСАНИЕ МЕСТОПОЛОЖЕНИЯ ГРАНИЦ ПУБЛИЧНОГО СЕРВИТУТА

## Раздел 4

### Схема расположения границ публичного сервитута



#### Условные знаки и обозначения:

- - проектные границы публичного сервитута
- 1 - характерная точка границы публичного сервитута, сведения о которой позволяют однозначно определить ее положение на местности
- - - - - проектное местоположение инженерного сооружения (ось трассы газопровода)
- - граница кадастрового квартала
- - граница земельного участка, установленная в соответствии с федеральным законодательством, включенная в ЕГРН, в отношении которого испрашивается публичный сервитут
- 44:07:052801:339 - надписи кадастрового номера земельного участка, в отношении которого испрашивается публичный сервитут
- (1) - надписи контура многоконтурного земельного участка, в соответствии с федеральным законодательством, включенный в ЕГРН
- - установленные границы административно-территориальных образований

- обозначение испрашиваемого публичного сервитута на земельном участке с кадастровым номером 44:00:000000:27\*
- обозначение испрашиваемого публичного сервитута на земельном участке с кадастровым номером 44:07:053001:127\*
- обозначение испрашиваемого публичного сервитута на земельном участке с кадастровым номером 44:07:000000:230\*
- обозначение испрашиваемого публичного сервитута на земельных участках с кадастровыми номерами 44:07:000000:237\*, 44:07:000000:243\*
- обозначение земельного участка с кадастровым номером 44:07:000000:551\*

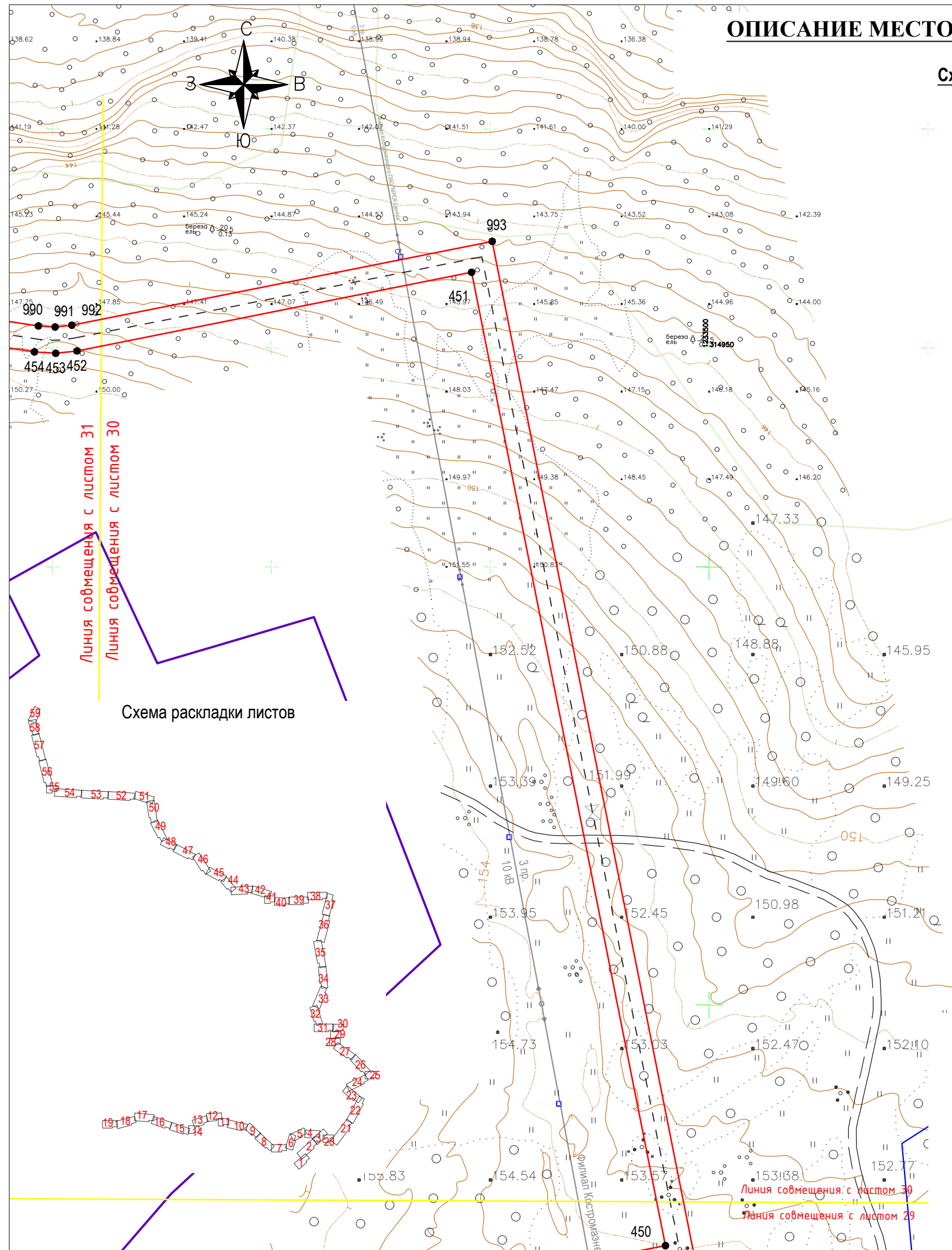
\*Земельные участки с кадастровыми номерами 44:07:000000:551, 44:07:000000:230, 44:07:053001:127, 44:07:000000:237, 44:07:000000:243, 44:00:000000:27, 44:07:000000:397 согласно сведениям из Единого государственного реестра недвижимости является ранее учтенными, границы не установлены в соответствии с требованиями земельного законодательства.

Масштаб 1:1000		
	Выносной Лист	Выносных Листов
	29	59

# ОПИСАНИЕ МЕСТОПОЛОЖЕНИЯ ГРАНИЦ ПУБЛИЧНОГО СЕРВИТУТА

## Раздел 4

### Схема расположения границ публичного сервитута



- Условные знаки и обозначения:**
- - проектные границы публичного сервитута
  - 1 - характеристическая точка границы публичного сервитута, сведения о которой позволяют однозначно определить ее положение на местности
  - - - - - проектное местоположение инженерного сооружения (ось трассы газопровода)
  - - граница кадастрового квартала
  - 44:07:052803 - номер кадастрового квартала
  - - граница земельного участка, установленная в соответствии с федеральным законодательством, включенная в ЕГРН, в отношении которого испрашивается публичный сервитут
  - 44:07:052801:339 - надписи кадастрового номера земельного участка, в отношении которого испрашивается публичный сервитут
  - (1) - надписи контура многоконтурного земельного участка, в соответствии с федеральным законодательством, включенный в ЕГРН
  - - установленные границы административно-территориальных образований

- обозначение испрашиваемого публичного сервитута на земельном участке с кадастровым номером 44:00:000000:27\*
- обозначение испрашиваемого публичного сервитута на земельном участке с кадастровым номером 44:07:053001:127\*
- обозначение испрашиваемого публичного сервитута на земельном участке с кадастровым номером 44:07:000000:230\*
- обозначение испрашиваемого публичного сервитута на земельных участках с кадастровыми номерами 44:07:000000:237\*, 44:07:000000:243\*
- обозначение земельного участка с кадастровым номером 44:07:000000:551\*






\*Земельные участки с кадастровыми номерами 44:07:000000:551, 44:07:000000:230, 44:07:053001:127, 44:07:000000:237, 44:07:000000:243, 44:00:000000:27, 44:07:000000:397 согласно сведениям из Единого государственного реестра недвижимости являются ранее учтенными, границы не установлены в соответствии с требованиями земельного законодательства.

Масштаб 1:1000		
	Выносной Лист	Выносных Листов
	30	59

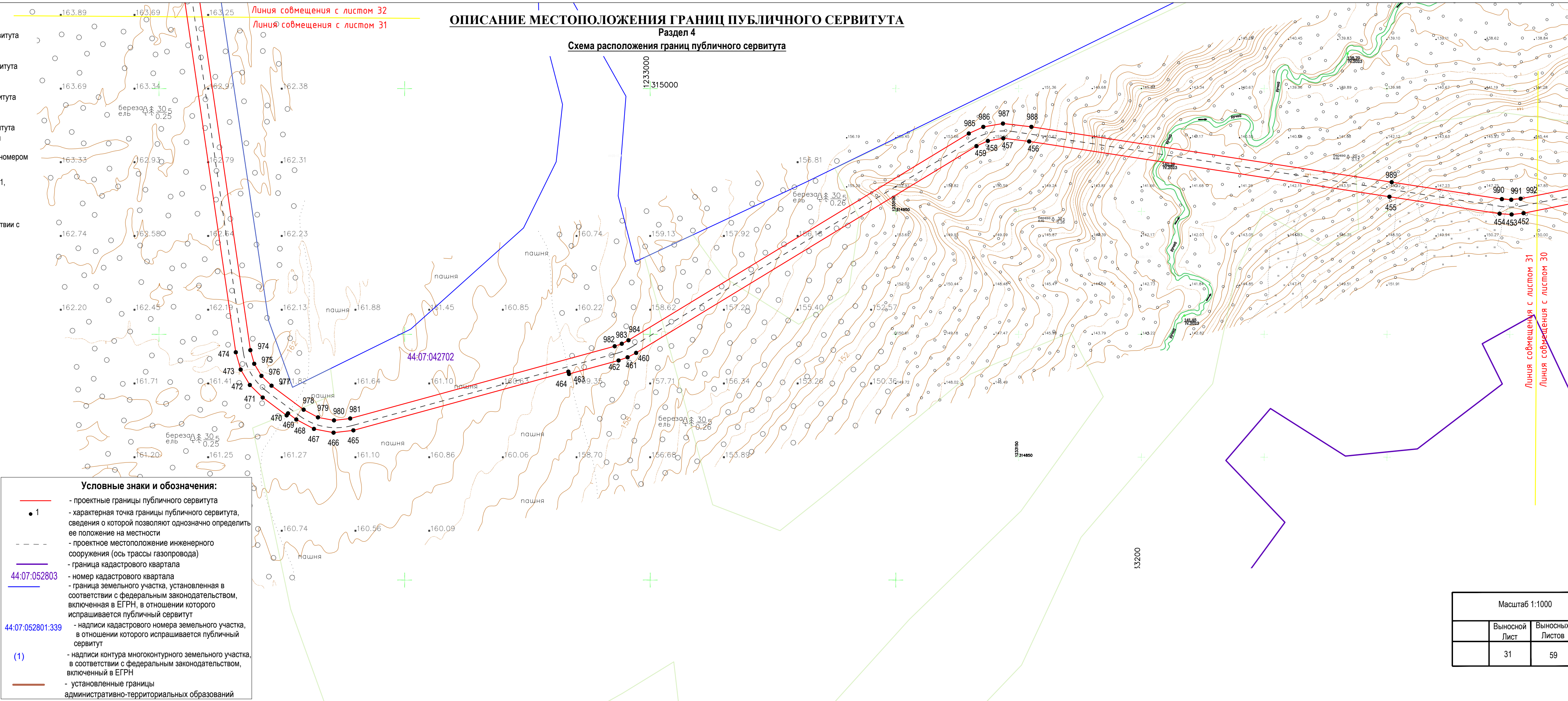
# ОПИСАНИЕ МЕСТОПОЛОЖЕНИЯ ГРАНИЦ ПУБЛИЧНОГО СЕРВИТУТА

Раздел 4










Схема расположения границ публичного сервитута

-  - обозначение испрашиваемого публичного сервитута на земельном участке с кадастровым номером 44:00:000000:27\*
-  - обозначение испрашиваемого публичного сервитута на земельном участке с кадастровым номером 44:07:053001:127\*
-  - обозначение испрашиваемого публичного сервитута на земельном участке с кадастровым номером 44:07:000000:230\*
-  - обозначение испрашиваемого публичного сервитута на земельных участках с кадастровыми номерами 44:07:000000:237\*, 44:07:000000:243\*
-  - обозначение земельного участка с кадастровым номером 44:07:000000:551\*

\*Земельные участки с кадастровыми номерами 44:07:000000:551, 44:07:000000:230, 44:07:053001:127, 44:07:000000:237, 44:07:000000:243, 44:00:000000:27, 44:07:000000:397 согласно сведениям из Единого государственного реестра недвижимости являются ранее учтенными, границы не установлены в соответствии с требованиями земельного законодательства.



## Условные знаки и обозначения:


-  - проектные границы публичного сервитута
-  1 - характерная точка границы публичного сервитута, сведения о которой позволяют однозначно определить ее положение на местности
-  - проектное местоположение инженерного сооружения (ось трассы газопровода)
-  - граница кадастрового квартала
-  44:07:052803 - номер кадастрового квартала
-  - граница земельного участка, установленная в соответствии с федеральным законодательством, включенная в ЕГРН, в отношении которого испрашивается публичный сервитут
-  44:07:052801:339 - надписи кадастрового номера земельного участка, в отношении которого испрашивается публичный сервитут
-  (1) - надписи контура многоконтурного земельного участка, в соответствии с федеральным законодательством, включенный в ЕГРН
-  - установленные границы административно-территориальных образований

Масштаб 1:1000		
	Выносной Лист	Выносных Листов
	31	59

# ОПИСАНИЕ МЕСТОПОЛОЖЕНИЯ ГРАНИЦ ПУБЛИЧНОГО СЕРВИТУТА

Раздел 4

Схема расположения границ публичного сервитута



- Условные знаки и обозначения:**
- - проектные границы публичного сервитута
  - 1 - характерная точка границы публичного сервитута, сведения о которой позволяют однозначно определить ее положение на местности
  - - - - - проектное местоположение инженерного сооружения (ось трассы газопровода)
  - - граница кадастрового квартала
  - 44:07:052803 - номер кадастрового квартала
  - - граница земельного участка, установленная в соответствии с федеральным законодательством, включенная в ЕГРН, в отношении которого испрашивается публичный сервитут
  - 44:07:052801:339 - надписи кадастрового номера земельного участка, в отношении которого испрашивается публичный сервитут
  - (1) - надписи контура многоконтурного земельного участка, в соответствии с федеральным законодательством, включенный в ЕГРН
  - - установленные границы административно-территориальных образований

- обозначение испрашиваемого публичного сервитута на земельном участке с кадастровым номером 44:00:000000:27\*
- обозначение испрашиваемого публичного сервитута на земельном участке с кадастровым номером 44:07:053001:127\*
- обозначение испрашиваемого публичного сервитута на земельном участке с кадастровым номером 44:07:000000:230\*
- обозначение испрашиваемого публичного сервитута на земельных участках с кадастровыми номерами 44:07:000000:237\*, 44:07:000000:243\*
- обозначение земельного участка с кадастровым номером 44:07:000000:551\*

\*Земельные участки с кадастровыми номерами 44:07:000000:551, 44:07:000000:230, 44:07:053001:127, 44:07:000000:237, 44:07:000000:243, 44:00:000000:27, 44:07:000000:397 согласно сведениям из Единого государственного реестра недвижимости являются ранее учтенными, границы не установлены в соответствии с требованиями земельного законодательства.

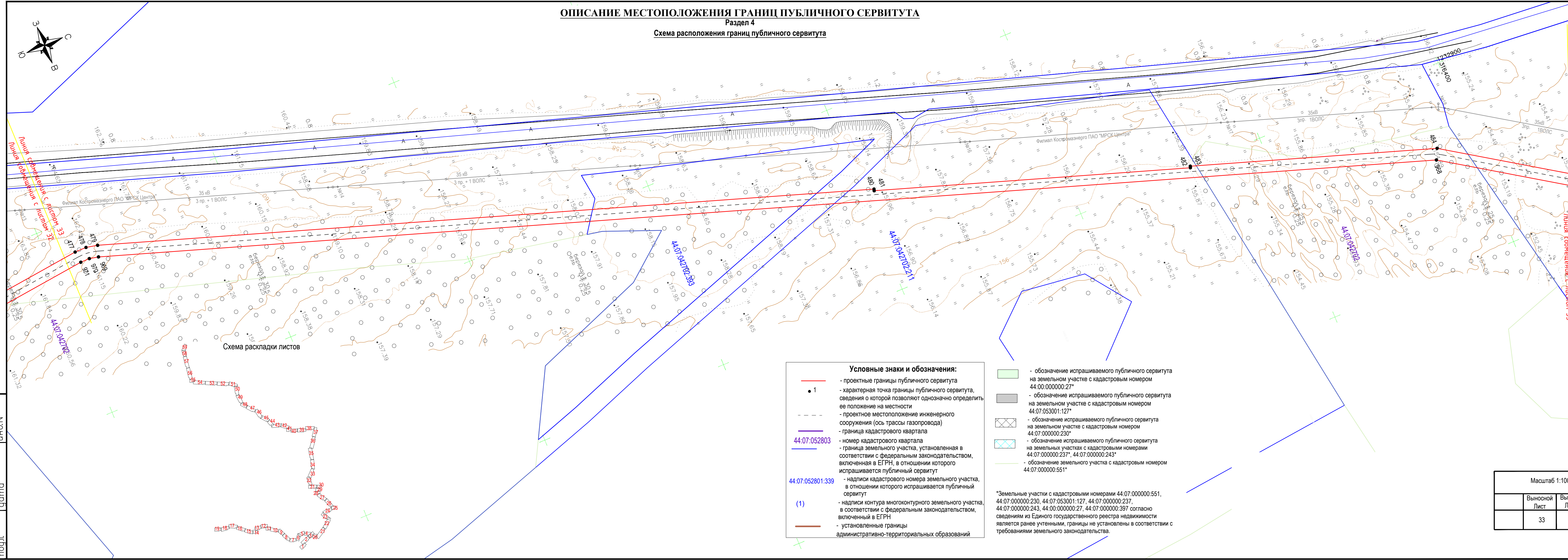
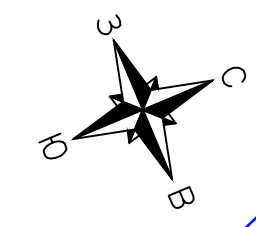
44:07:000000:412 (граница не установлена)

Масштаб 1:1000		
	Выносной Лист	Выносных Листов
	32	59

# ОПИСАНИЕ МЕСТОПОЛОЖЕНИЯ ГРАНИЦ ПУБЛИЧНОГО СЕРВИТУТА

Раздел 4

Схема расположения границ публичного сервитута



- Условные знаки и обозначения:**
- - проектные границы публичного сервитута
  - 1 - характеристическая точка границы публичного сервитута, сведения о которой позволяют однозначно определить ее положение на местности
  - - - - - проектное местоположение инженерного сооружения (ось трассы газопровода)
  - - граница кадастрового квартала
  - 44:07:052803 - граница земельного участка, установленная в соответствии с федеральным законодательством, включенная в ЕГРН, в отношении которого испрашивается публичный сервитут
  - 44:07:052801:339 - надписи кадастрового номера земельного участка, в отношении которого испрашивается публичный сервитут
  - (1) - надписи контура многоконтурного земельного участка, в соответствии с федеральным законодательством, включенный в ЕГРН
  - - установленные границы административно-территориальных образований

- обозначение испрашиваемого публичного сервитута на земельном участке с кадастровым номером 44:00:000000:27\*
- обозначение испрашиваемого публичного сервитута на земельном участке с кадастровым номером 44:07:053001:127\*
- обозначение испрашиваемого публичного сервитута на земельном участке с кадастровым номером 44:07:000000:230\*
- обозначение испрашиваемого публичного сервитута на земельных участках с кадастровыми номерами 44:07:000000:237\*, 44:07:000000:243\*
- обозначение земельного участка с кадастровым номером 44:07:000000:551\*

\*Земельные участки с кадастровыми номерами 44:07:000000:551, 44:07:000000:230, 44:07:053001:127, 44:07:000000:237, 44:07:000000:243, 44:00:000000:27, 44:07:000000:397 согласно сведениям из Единого государственного реестра недвижимости являются ранее учтенными, границы не установлены в соответствии с требованиями земельного законодательства.

Инв. N \_\_\_\_\_  
 Подпись и дата \_\_\_\_\_  
 инв. N \_\_\_\_\_

Масштаб 1:1000		
Выносной Лист	33	Выносных Листов
		59

**ОПИСАНИЕ МЕСТОПОЛОЖЕНИЯ ГРАНИЦ ПУБЛИЧНОГО СЕРВИТУТА**

Раздел 4

Схема расположения границ публичного сервитута

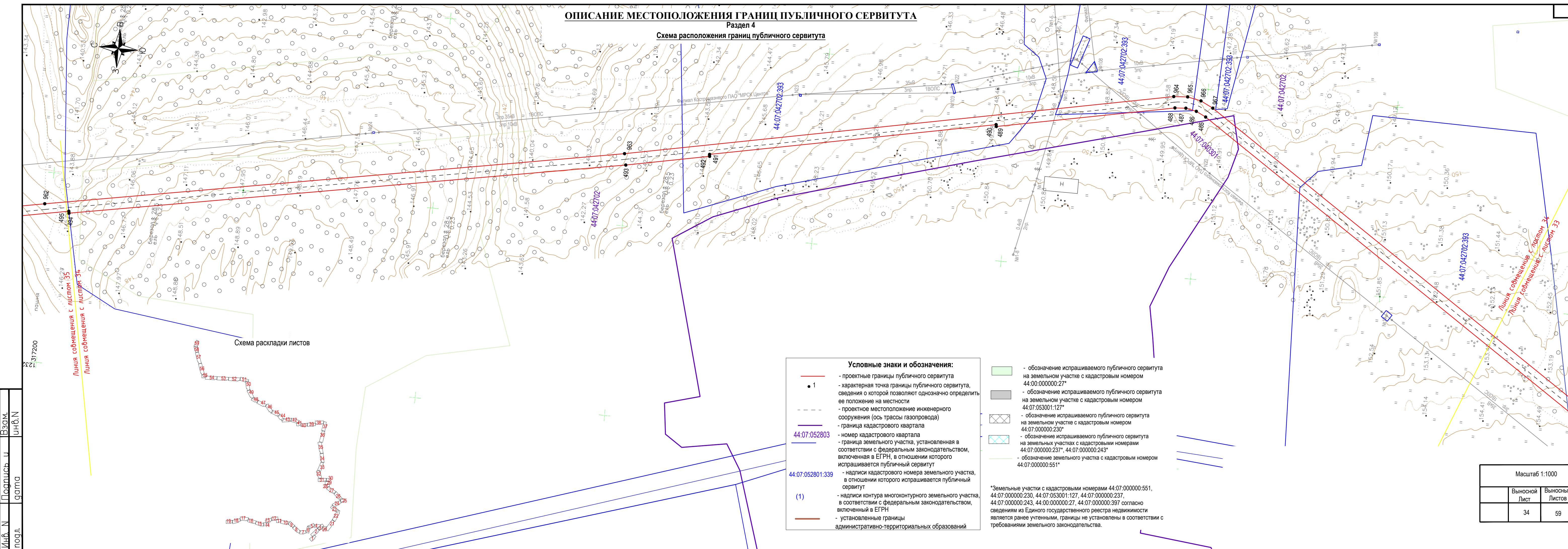


Схема раскладки листов

- Условные знаки и обозначения:**
- - проектные границы публичного сервитута
  - 1 - характерная точка границы публичного сервитута, сведения о которой позволяют однозначно определить ее положение на местности
  - - - - проектное местоположение инженерного сооружения (ось трассы газопровода)
  - - граница кадастрового квартала
  - 44:07:052803 - номер кадастрового квартала
  - - граница земельного участка, установленная в соответствии с федеральным законодательством, включенная в ЕГРН, в отношении которого испрашивается публичный сервитут
  - 44:07:052801:339 - надписи кадастрового номера земельного участка, в отношении которого испрашивается публичный сервитут
  - (1) - надписи контура многоконтурного земельного участка, в соответствии с федеральным законодательством, включенный в ЕГРН
  - - установленные границы административно-территориальных образований

- - обозначение испрашиваемого публичного сервитута на земельном участке с кадастровым номером 44:00:000000:27\*
- - обозначение испрашиваемого публичного сервитута на земельном участке с кадастровым номером 44:07:053001:127\*
- X - обозначение испрашиваемого публичного сервитута на земельном участке с кадастровым номером 44:07:000000:230\*
- X - обозначение испрашиваемого публичного сервитута на земельных участках с кадастровыми номерами 44:07:000000:237\*, 44:07:000000:243\*
- - обозначение земельного участка с кадастровым номером 44:07:000000:551\*

\*Земельные участки с кадастровыми номерами 44:07:000000:551, 44:07:000000:230, 44:07:053001:127, 44:07:000000:237, 44:07:000000:243, 44:00:000000:27, 44:07:000000:397 согласно сведениям из Единого государственного реестра недвижимости являются ранее учтенными, границы не установлены в соответствии с требованиями земельного законодательства.

Масштаб 1:1000		
Выносной Лист	34	Выносных Листов
		59

Инв. N подл.

Подпись и дата

Взам. инв. N

# ОПИСАНИЕ МЕСТОПОЛОЖЕНИЯ ГРАНИЦ ПУБЛИЧНОГО СЕРВИТУТА

Раздел 4

## Схема расположения границ публичного сервитута

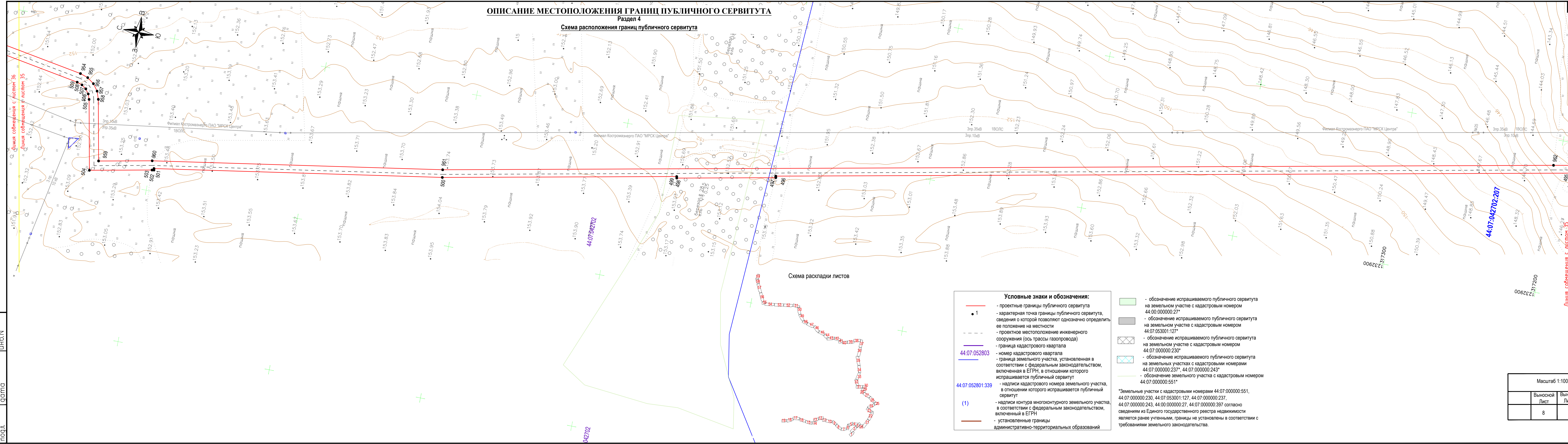


Схема раскладки листов

- Условные знаки и обозначения:**
- - проектные границы публичного сервитута
  - 1 - характерная точка границы публичного сервитута, сведения о которой позволяют однозначно определить ее положение на местности
  - - - - - проектное местоположение инженерного сооружения (ось трассы газопровода)
  - - граница кадастрового квартала
  - 44:07:042702 - номер кадастрового квартала
  - 44:07:052803 - граница земельного участка, установленная в соответствии с федеральным законодательством, включенная в ЕГРН, в отношении которого испрашивается публичный сервитут
  - 44:07:052801:339 - надписи кадастрового номера земельного участка, в отношении которого испрашивается публичный сервитут
  - (1) - надписи контура многоконтурного земельного участка, в соответствии с федеральным законодательством, включенный в ЕГРН
  - - установленные границы административно-территориальных образований

- - обозначение испрашиваемого публичного сервитута на земельном участке с кадастровым номером 44:00:000000:27\*
  - - обозначение испрашиваемого публичного сервитута на земельном участке с кадастровым номером 44:07:053001:127\*
  - - обозначение испрашиваемого публичного сервитута на земельном участке с кадастровым номером 44:07:000000:230\*
  - - обозначение испрашиваемого публичного сервитута на земельных участках с кадастровыми номерами 44:07:000000:237\*, 44:07:000000:243\*
  - - обозначение земельного участка с кадастровым номером 44:07:000000:551\*
- \*Земельные участки с кадастровыми номерами 44:07:000000:551, 44:07:000000:230, 44:07:053001:127, 44:07:000000:237, 44:07:000000:243, 44:00:000000:27, 44:07:000000:397 согласно сведениям из Единого государственного реестра недвижимости являются ранее учтенными, границы не установлены в соответствии с требованиями земельного законодательства.

Масштаб 1:1000	
Выносной Лист	Выносных Листов
8	59

Ил.б. N \_\_\_\_\_  
подл. \_\_\_\_\_

Взам. \_\_\_\_\_  
и.б. N \_\_\_\_\_

Подпись и \_\_\_\_\_  
дата \_\_\_\_\_

# ОПИСАНИЕ МЕСТОПОЛОЖЕНИЯ ГРАНИЦ ПУБЛИЧНОГО СЕРВИТУТА

Раздел 4

## Схема расположения границ публичного сервитута

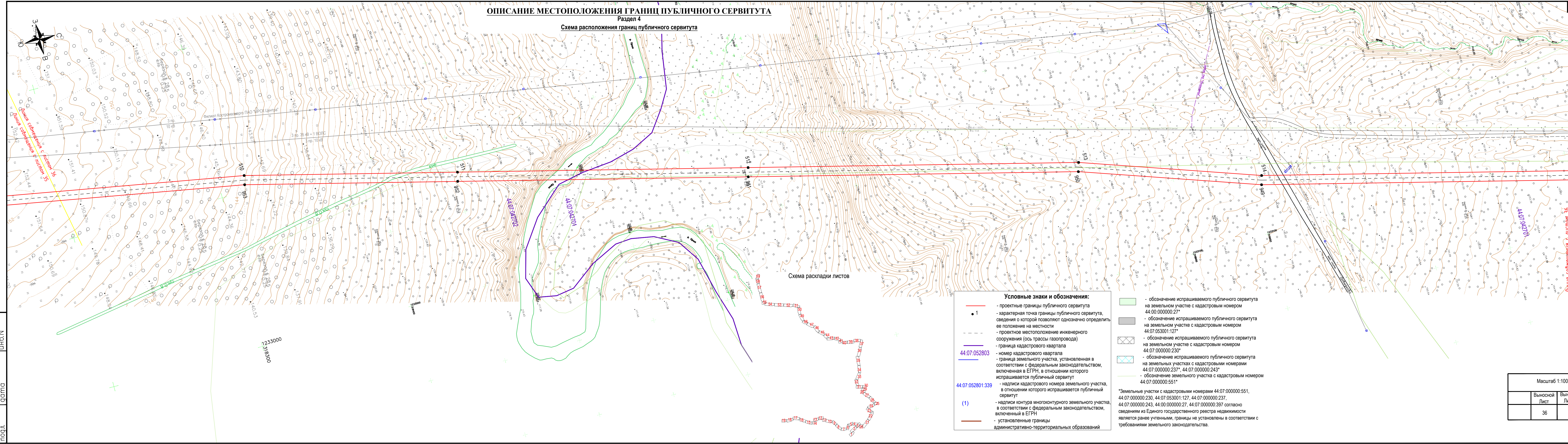


Схема раскладки листов

- Условные знаки и обозначения:**
- проектные границы публичного сервитута
  - 1 - характерная точка границы публичного сервитута, сведения о которой позволяют однозначно определить ее положение на местности
  - - - проектное местоположение инженерного сооружения (ось трассы газопровода)
  - граница кадастрового квартала
  - 44:07:052803 - номер кадастрового квартала
  - граница земельного участка, установленная в соответствии с федеральным законодательством, включенная в ЕГРН, в отношении которого испрашивается публичный сервитут
  - 44:07:052801:339 - надписи кадастрового номера земельного участка, в отношении которого испрашивается публичный сервитут
  - (1) - надписи контура многоконтурного земельного участка, в соответствии с федеральным законодательством, включенный в ЕГРН
  - установленные границы административно-территориальных образований

- обозначение испрашиваемого публичного сервитута на земельном участке с кадастровым номером 44:00:000000:27\*
  - обозначение испрашиваемого публичного сервитута на земельном участке с кадастровым номером 44:07:053001:127\*
  - обозначение испрашиваемого публичного сервитута на земельном участке с кадастровым номером 44:07:000000:230\*
  - обозначение испрашиваемого публичного сервитута на земельных участках с кадастровыми номерами 44:07:000000:237\*, 44:07:000000:243\*
  - обозначение земельного участка с кадастровым номером 44:07:000000:551\*
- \*Земельные участки с кадастровыми номерами 44:07:000000:230, 44:07:053001:127, 44:07:000000:237, 44:07:000000:243, 44:00:000000:27, 44:07:000000:397 согласно сведениям из Единого государственного реестра недвижимости является ранее учтенными, границы не установлены в соответствии с требованиями земельного законодательства.

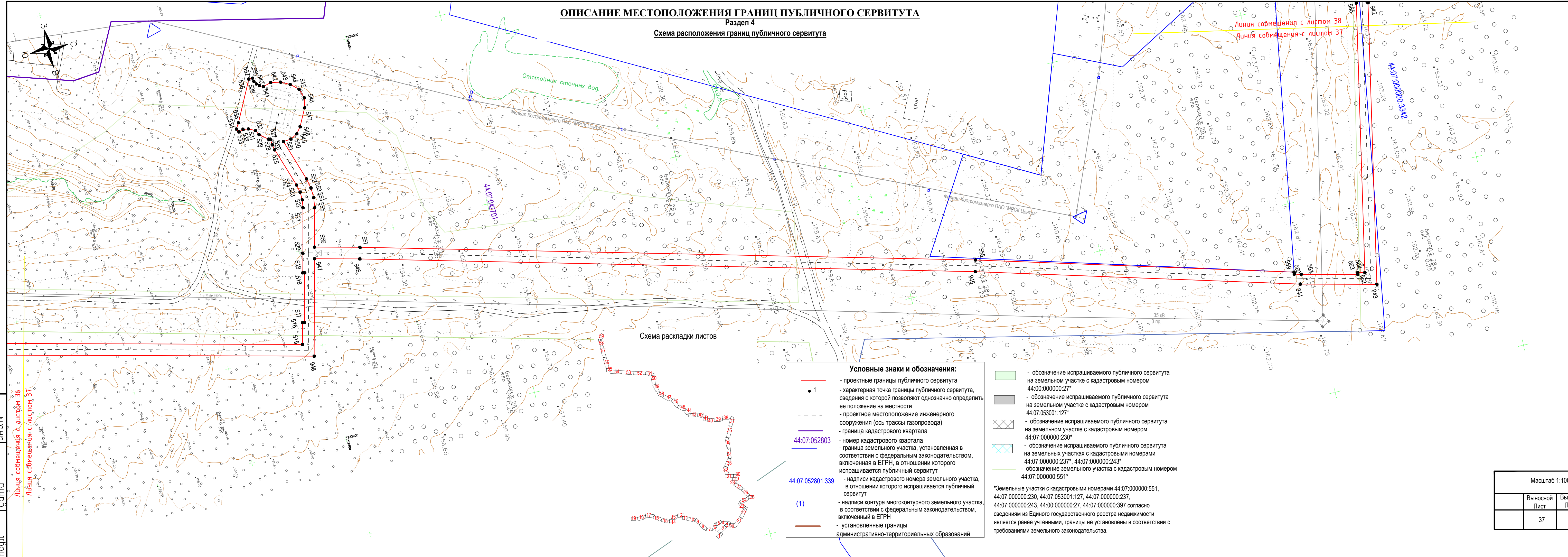
Ил.б. N Подпись и дата  
подл. Ил.б. N

Масштаб 1:1000	
Выносной Лист	Выносных Листов
36	59

# ОПИСАНИЕ МЕСТОПОЛОЖЕНИЯ ГРАНИЦ ПУБЛИЧНОГО СЕРВИТУТА

Раздел 4

Схема расположения границ публичного сервитута



Линия совмещения с листом 38  
Линия совмещения с листом 37

Схема раскладки листов

- Условные знаки и обозначения:**
- - проектные границы публичного сервитута
  - 1 - характерная точка границы публичного сервитута, сведения о которой позволяют однозначно определить ее положение на местности
  - - - - проектное местоположение инженерного сооружения (ось трассы газопровода)
  - - граница кадастрового квартала
  - - номер кадастрового квартала
  - - граница земельного участка, установленная в соответствии с федеральным законодательством, включенная в ЕГРН, в отношении которого испрашивается публичный сервитут
  - (1) - надписи кадастрового номера земельного участка, в отношении которого испрашивается публичный сервитут
  - - надписи контура многоконтурного земельного участка, в соответствии с федеральным законодательством, включенный в ЕГРН
  - - установленные границы административно-территориальных образований

- обозначение испрашиваемого публичного сервитута на земельном участке с кадастровым номером 44:00:000000:27\*
- обозначение испрашиваемого публичного сервитута на земельном участке с кадастровым номером 44:07:053001:127\*
- обозначение испрашиваемого публичного сервитута на земельном участке с кадастровым номером 44:07:000000:230\*
- обозначение испрашиваемого публичного сервитута на земельных участках с кадастровыми номерами 44:07:000000:237\*, 44:07:000000:243\*
- обозначение земельного участка с кадастровым номером 44:07:000000:551\*

\*Земельные участки с кадастровыми номерами 44:07:000000:551, 44:07:000000:230, 44:07:053001:127, 44:07:000000:237, 44:07:000000:243, 44:00:000000:27, 44:07:000000:397 согласно сведениям из Единого государственного реестра недвижимости является ранее учтенными, границы не установлены в соответствии с требованиями земельного законодательства.

Инв. N подл.  
Взам. Инв. N подл.  
Подпись и дата

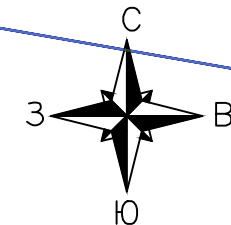
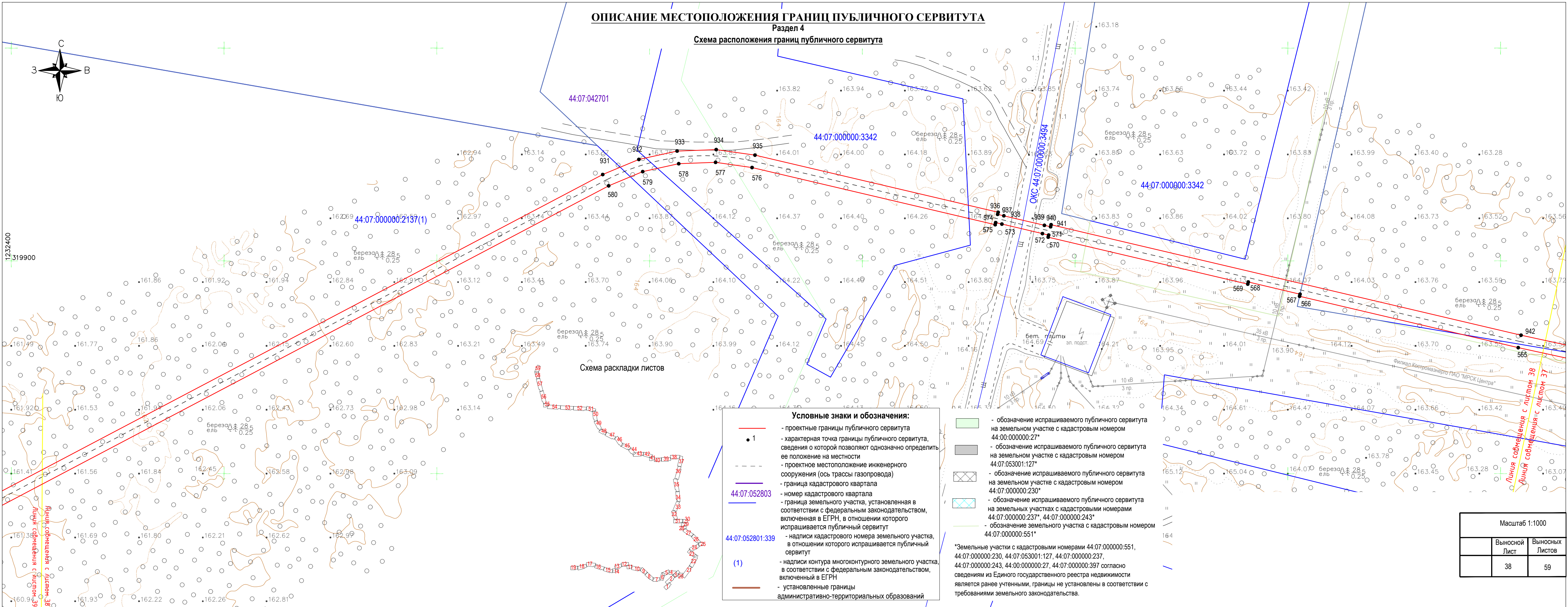
Линия совмещения с листом 36  
Линия совмещения с листом 37

Масштаб 1:1000		
Выносной Лист	37	Выносных Листов
		59

# ОПИСАНИЕ МЕСТОПОЛОЖЕНИЯ ГРАНИЦ ПУБЛИЧНОГО СЕРВИТУТА

## Раздел 4

### Схема расположения границ публичного сервитута



- Условные знаки и обозначения:**
- - проектные границы публичного сервитута
  - 1 - характерная точка границы публичного сервитута, сведения о которой позволяют однозначно определить ее положение на местности
  - - - - - проектное местоположение инженерного сооружения (ось трассы газопровода)
  - - граница кадастрового квартала
  - 44:07:052803 - номер кадастрового квартала
  - - граница земельного участка, установленная в соответствии с федеральным законодательством, включенная в ЕГРН, в отношении которого испрашивается публичный сервитут
  - 44:07:052801:339 - надписи кадастрового номера земельного участка, в отношении которого испрашивается публичный сервитут
  - (1) - надписи контура многоконтурного земельного участка, в соответствии с федеральным законодательством, включенный в ЕГРН
  - - установленные границы административно-территориальных образований

- обозначение испрашиваемого публичного сервитута на земельном участке с кадастровым номером 44:00:000000:27\*
- обозначение испрашиваемого публичного сервитута на земельном участке с кадастровым номером 44:07:053001:127\*
- обозначение испрашиваемого публичного сервитута на земельном участке с кадастровым номером 44:07:000000:230\*
- обозначение испрашиваемого публичного сервитута на земельных участках с кадастровыми номерами 44:07:000000:237\*, 44:07:000000:243\*
- обозначение земельного участка с кадастровым номером 44:07:000000:551\*

\*Земельные участки с кадастровыми номерами 44:07:000000:551, 44:07:000000:230, 44:07:053001:127, 44:07:000000:237, 44:07:000000:243, 44:00:000000:27, 44:07:000000:397 согласно сведениям из Единого государственного реестра недвижимости являются ранее учтенными, границы не установлены в соответствии с требованиями земельного законодательства.

Масштаб 1:1000		
	Выносной Лист	Выносных Листов
	38	59

# ОПИСАНИЕ МЕСТОПОЛОЖЕНИЯ ГРАНИЦ ПУБЛИЧНОГО СЕРВИТУТА

Раздел 4

## Схема расположения границ публичного сервитута

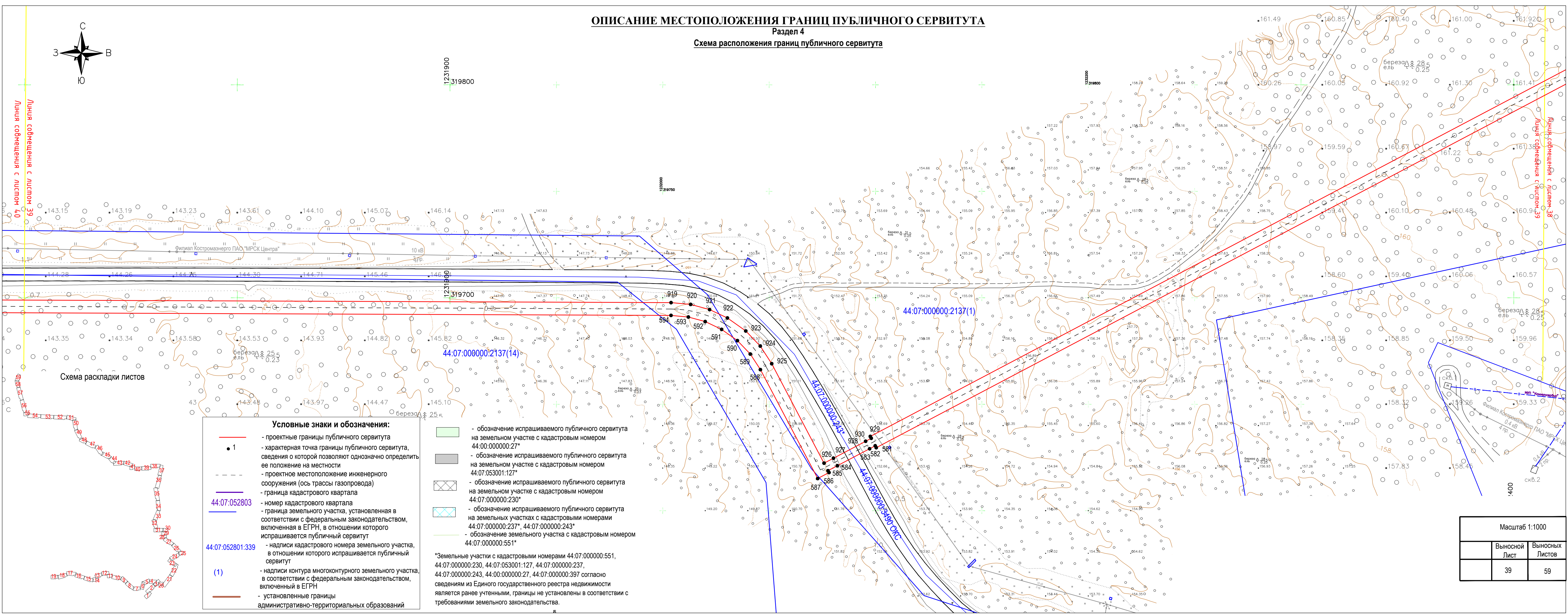
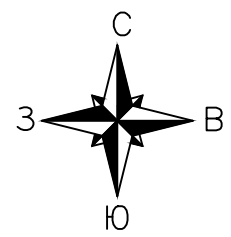


Схема раскладки листов

- Условные знаки и обозначения:**
- - проектные границы публичного сервитута
  - 1 - характерная точка границы публичного сервитута, сведения о которой позволяют однозначно определить ее положение на местности
  - - - - - проектное местоположение инженерного сооружения (ось трассы газопровода)
  - - граница кадастрового квартала
  - 44:07:052803 - номер кадастрового квартала
  - - граница земельного участка, установленная в соответствии с федеральным законодательством, включенная в ЕГРН, в отношении которого испрашивается публичный сервитут
  - 44:07:052801:339 - надписи кадастрового номера земельного участка, в отношении которого испрашивается публичный сервитут
  - (1) - надписи контура многоконтурного земельного участка, в соответствии с федеральным законодательством, включенный в ЕГРН
  - - установленные границы административно-территориальных образований

- обозначение испрашиваемого публичного сервитута на земельном участке с кадастровым номером 44:00:000000:27\*
- обозначение испрашиваемого публичного сервитута на земельном участке с кадастровым номером 44:07:053001:127\*
- обозначение испрашиваемого публичного сервитута на земельном участке с кадастровым номером 44:07:000000:230\*
- обозначение испрашиваемого публичного сервитута на земельных участках с кадастровыми номерами 44:07:000000:237\*, 44:07:000000:243\*
- обозначение земельного участка с кадастровым номером 44:07:000000:551\*

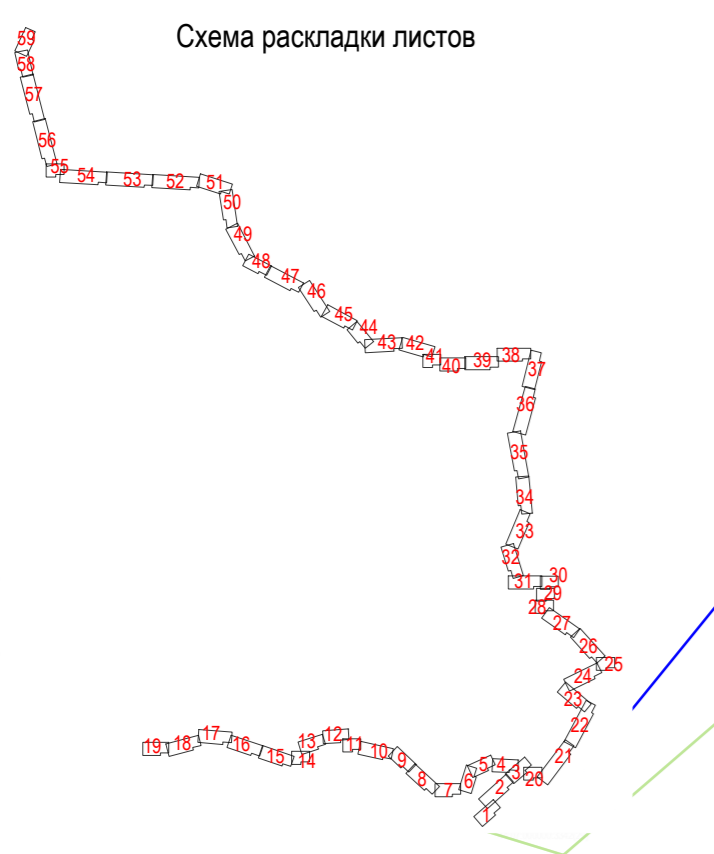

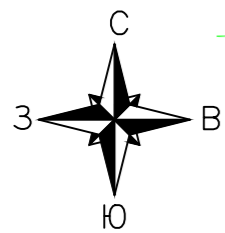
\*Земельные участки с кадастровыми номерами 44:07:000000:551, 44:07:000000:230, 44:07:053001:127, 44:07:000000:237, 44:07:000000:243, 44:00:000000:27, 44:07:000000:397 согласно сведениям из Единого государственного реестра недвижимости являются ранее учтенными, границы не установлены в соответствии с требованиями земельного законодательства.

Масштаб 1:1000		
	Выносной Лист	Выносных Листов
	39	59

# ОПИСАНИЕ МЕСТОПОЛОЖЕНИЯ ГРАНИЦ ПУБЛИЧНОГО СЕРВИТУТА

Раздел 4

## Схема расположения границ публичного сервитута



- Условные знаки и обозначения:**
- - проектные границы публичного сервитута
  - 1 - характеристическая точка границы публичного сервитута, сведения о которой позволяют однозначно определить ее положение на местности
  - - - - - проектное местоположение инженерного сооружения (ось трассы газопровода)
  - - граница кадастрового квартала
  - 44:07:052803 - номер кадастрового квартала
  - - граница земельного участка, установленная в соответствии с федеральным законодательством, включенная в ЕГРН, в отношении которого испрашивается публичный сервитут
  - 44:07:052801:339 - надписи кадастрового номера земельного участка, в отношении которого испрашивается публичный сервитут
  - (1) - надписи контура многоконтурного земельного участка, в соответствии с федеральным законодательством, включенный в ЕГРН
  - - установленные границы административно-территориальных образований

- обозначение испрашиваемого публичного сервитута на земельном участке с кадастровым номером 44:00:000000:27\*
- обозначение испрашиваемого публичного сервитута на земельном участке с кадастровым номером 44:07:053001:127\*
- обозначение испрашиваемого публичного сервитута на земельном участке с кадастровым номером 44:07:000000:230\*
- обозначение испрашиваемого публичного сервитута на земельных участках с кадастровыми номерами 44:07:000000:237\*, 44:07:000000:243\*
- обозначение земельного участка с кадастровым номером 44:07:000000:551\*

\*Земельные участки с кадастровыми номерами 44:07:000000:551, 44:07:000000:230, 44:07:053001:127, 44:07:000000:237, 44:07:000000:243, 44:00:000000:27, 44:07:000000:397 согласно сведениям из Единого государственного реестра недвижимости являются ранее учтенными, границы не установлены в соответствии с требованиями земельного законодательства.

Масштаб 1:1000		
	Выносной Лист	Выносных Листов
	40	59

# ОПИСАНИЕ МЕСТОПОЛОЖЕНИЯ ГРАНИЦ ПУБЛИЧНОГО СЕРВИТУТА

Раздел 4

Схема расположения границ публичного сервитута

- Условные знаки и обозначения:**
- - проектные границы публичного сервитута
  - 1 - характеристическая точка границы публичного сервитута, сведения о которой позволяют однозначно определить ее положение на местности
  - - - - - проектное местоположение инженерного сооружения (ось трассы газопровода)
  - - граница кадастрового квартала
  - 44:07:052803 - номер кадастрового квартала
  - - граница земельного участка, установленная в соответствии с федеральным законодательством, включенная в ЕГРН, в отношении которого испрашивается публичный сервитут
  - 44:07:052801:339 - надписи кадастрового номера земельного участка, в отношении которого испрашивается публичный сервитут
  - (1) - надписи контура многоконтурного земельного участка, в соответствии с федеральным законодательством, включенный в ЕГРН
  - - установленные границы административно-территориальных образований

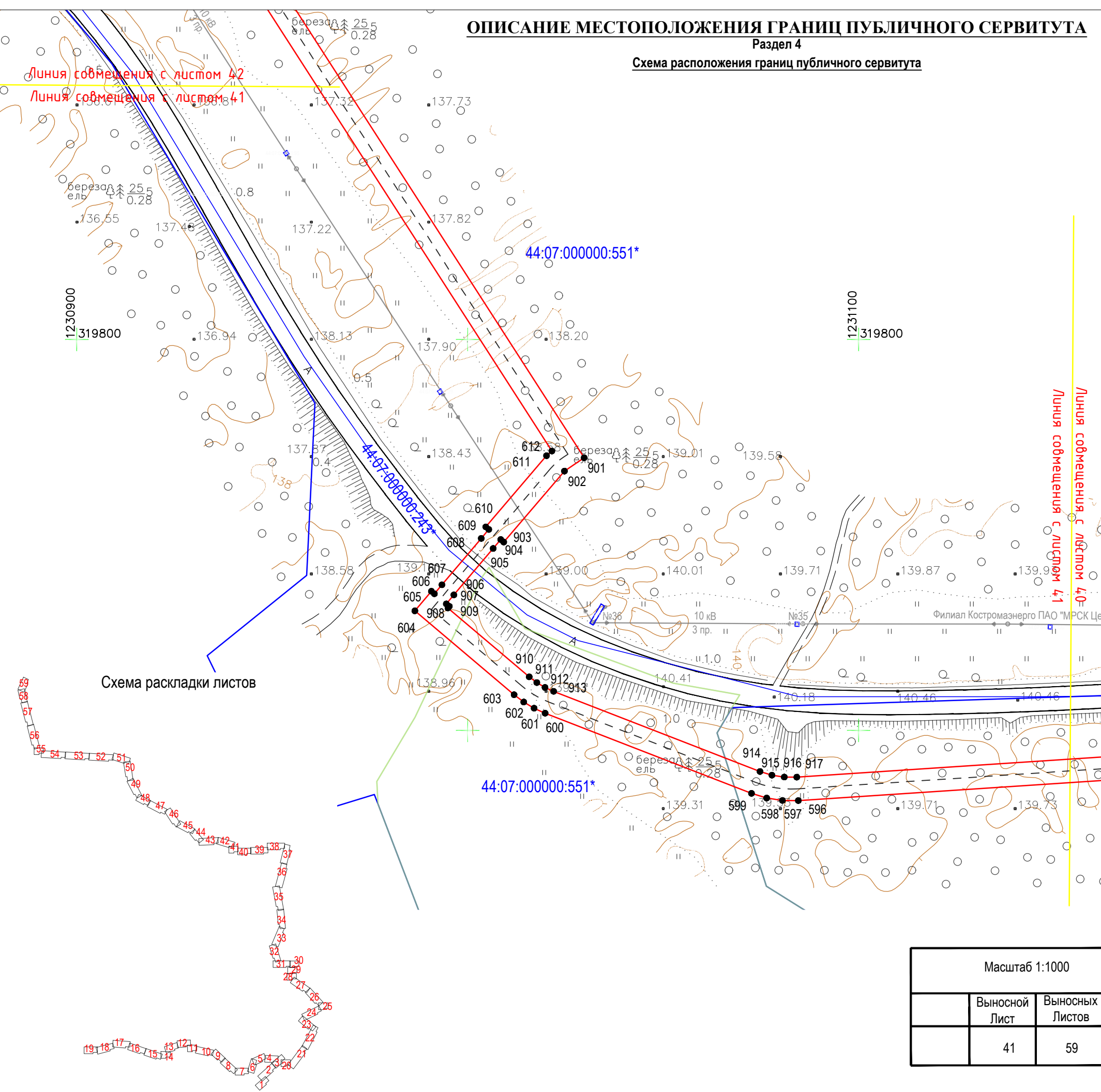
- обозначение испрашиваемого публичного сервитута на земельном участке с кадастровым номером 44:00:000000:27\*
- обозначение испрашиваемого публичного сервитута на земельном участке с кадастровым номером 44:07:053001:127\*
- обозначение испрашиваемого публичного сервитута на земельном участке с кадастровым номером 44:07:000000:230\*
- обозначение испрашиваемого публичного сервитута на земельных участках с кадастровыми номерами 44:07:000000:237\*, 44:07:000000:243\*
- обозначение земельного участка с кадастровым номером 44:07:000000:551\*

\*Земельные участки с кадастровыми номерами 44:07:000000:551, 44:07:000000:230, 44:07:053001:127, 44:07:000000:237, 44:07:000000:243, 44:00:000000:27, 44:07:000000:397 согласно сведениям из Единого государственного реестра недвижимости являются ранее учтенными, границы не установлены в соответствии с требованиями земельного законодательства.

Линия совмещения с листом 42  
Линия совмещения с листом 41

Схема раскладки листов

Линия совмещения с листом 40  
Линия совмещения с листом 41

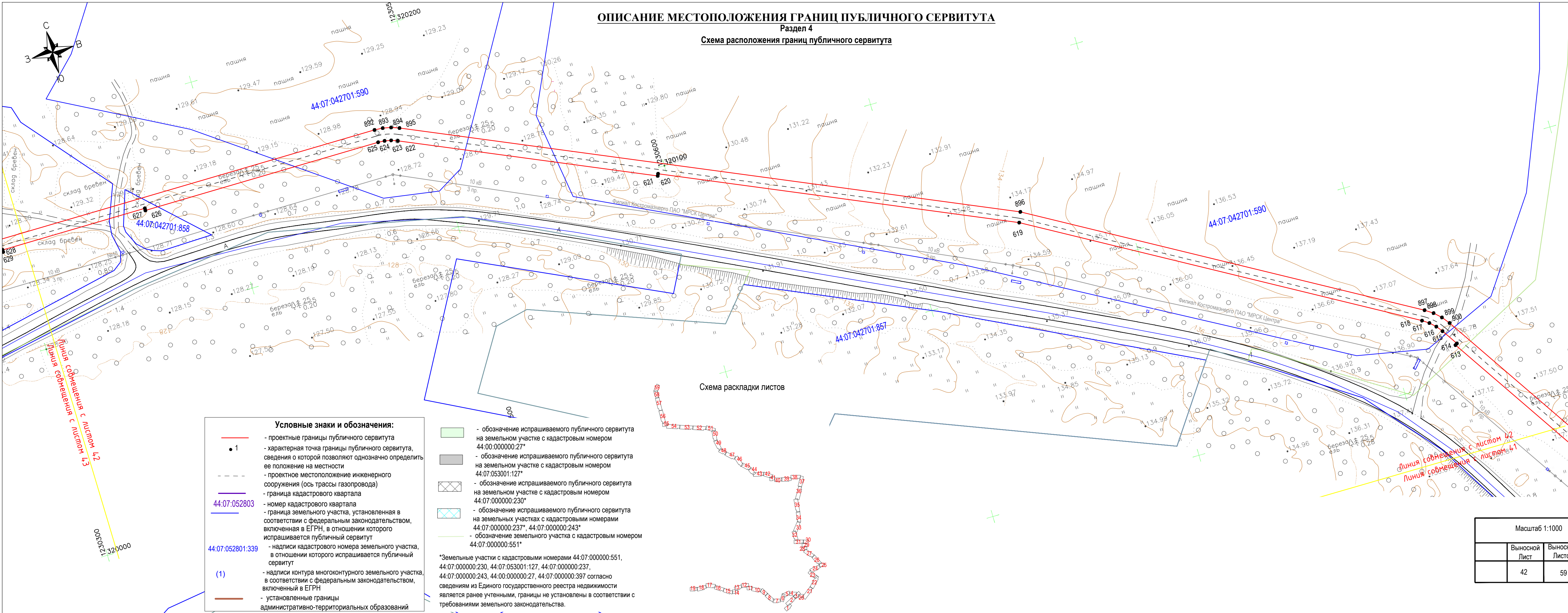


Масштаб 1:1000		
	Выносной Лист	Выносных Листов
	41	59

# ОПИСАНИЕ МЕСТОПОЛОЖЕНИЯ ГРАНИЦ ПУБЛИЧНОГО СЕРВИТУТА

## Раздел 4

### Схема расположения границ публичного сервитута



- Условные знаки и обозначения:**
- - проектные границы публичного сервитута
  - 1 - характеристическая точка границы публичного сервитута, сведения о которой позволяют однозначно определить ее положение на местности
  - - - - - проектное местоположение инженерного сооружения (ось трассы газопровода)
  - - граница кадастрового квартала
  - 44:07:052803 - номер кадастрового квартала
  - - граница земельного участка, установленная в соответствии с федеральным законодательством, включенная в ЕГРН, в отношении которого испрашивается публичный сервитут
  - 44:07:052801:339 - надписи кадастрового номера земельного участка, в отношении которого испрашивается публичный сервитут
  - (1) - надписи контура многоконтурного земельного участка, включенный в ЕГРН
  - - установленные границы административно-территориальных образований

- - обозначение испрашиваемого публичного сервитута на земельном участке с кадастровым номером 44:00:000000:27\*
- - обозначение испрашиваемого публичного сервитута на земельном участке с кадастровым номером 44:07:053001:127\*
- обозначение испрашиваемого публичного сервитута на земельном участке с кадастровым номером 44:07:000000:230\*
- обозначение испрашиваемого публичного сервитута на земельных участках с кадастровыми номерами 44:07:000000:237\*, 44:07:000000:243\*
- - обозначение земельного участка с кадастровым номером 44:07:000000:551\*

\*Земельные участки с кадастровыми номерами 44:07:000000:551, 44:07:000000:230, 44:07:053001:127, 44:07:000000:237, 44:07:000000:243, 44:00:000000:27, 44:07:000000:397 согласно сведениям из Единого государственного реестра недвижимости являются ранее учтенными, границы не установлены в соответствии с требованиями земельного законодательства.

Масштаб 1:1000		
	Выносной Лист	Выносных Листов
	42	59

# ОПИСАНИЕ МЕСТОПОЛОЖЕНИЯ ГРАНИЦ ПУБЛИЧНОГО СЕРВИТУТА

Раздел 4

Схема расположения границ публичного сервитута

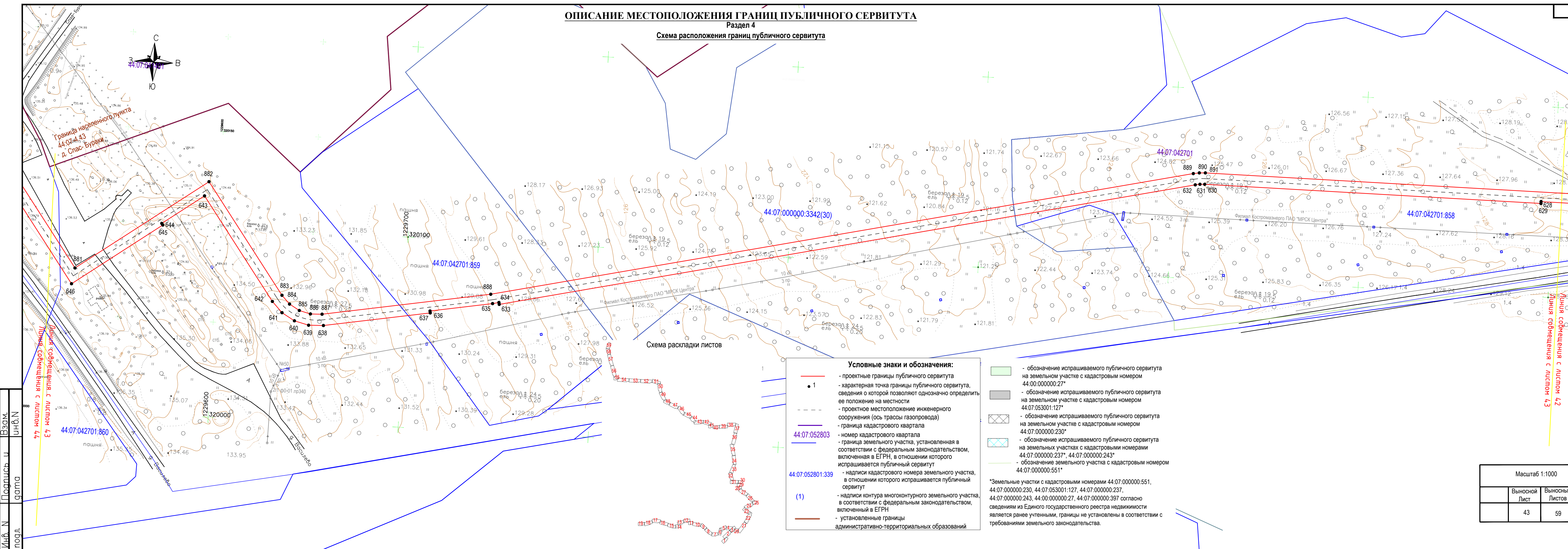


Схема раскладки листов

- Условные знаки и обозначения:**
- - проектные границы публичного сервитута
  - 1 - характеристическая точка границы публичного сервитута, сведения о которой позволяют однозначно определить ее положение на местности
  - - - - - проектное местоположение инженерного сооружения (ось трассы газопровода)
  - - граница кадастрового квартала
  - 44:07:052803 - номер кадастрового квартала
  - - граница земельного участка, установленная в соответствии с федеральным законодательством, включенная в ЕГРН, в отношении которого испрашивается публичный сервитут
  - 44:07:052801:339 - надписи кадастрового номера земельного участка, в отношении которого испрашивается публичный сервитут
  - (1) - надписи контура многоконтурного земельного участка, в соответствии с федеральным законодательством, включенный в ЕГРН
  - - установленные границы административно-территориальных образований

- обозначение испрашиваемого публичного сервитута на земельном участке с кадастровым номером 44:00:000000:27\*
  - обозначение испрашиваемого публичного сервитута на земельном участке с кадастровым номером 44:07:053001:127\*
  - обозначение испрашиваемого публичного сервитута на земельном участке с кадастровым номером 44:07:000000:230\*
  - обозначение испрашиваемого публичного сервитута на земельных участках с кадастровыми номерами 44:07:000000:237\*, 44:07:000000:243\*
  - обозначение земельного участка с кадастровым номером 44:07:000000:551\*
- \*Земельные участки с кадастровыми номерами 44:07:000000:551, 44:07:000000:230, 44:07:053001:127, 44:07:000000:237, 44:07:000000:243, 44:00:000000:27, 44:07:000000:397 согласно сведениям из Единого государственного реестра недвижимости является ранее учтенными, границы не установлены в соответствии с требованиями земельного законодательства.

Инв. N  
подл.

Взам.  
и  
инв. N  
дата

Масштаб 1:1000		
Выносной Лист	43	Выносных Листов
		59



# ОПИСАНИЕ МЕСТОПОЛОЖЕНИЯ ГРАНИЦ ПУБЛИЧНОГО СЕРВИТУТА

Раздел 4

Схема расположения границ публичного сервитута

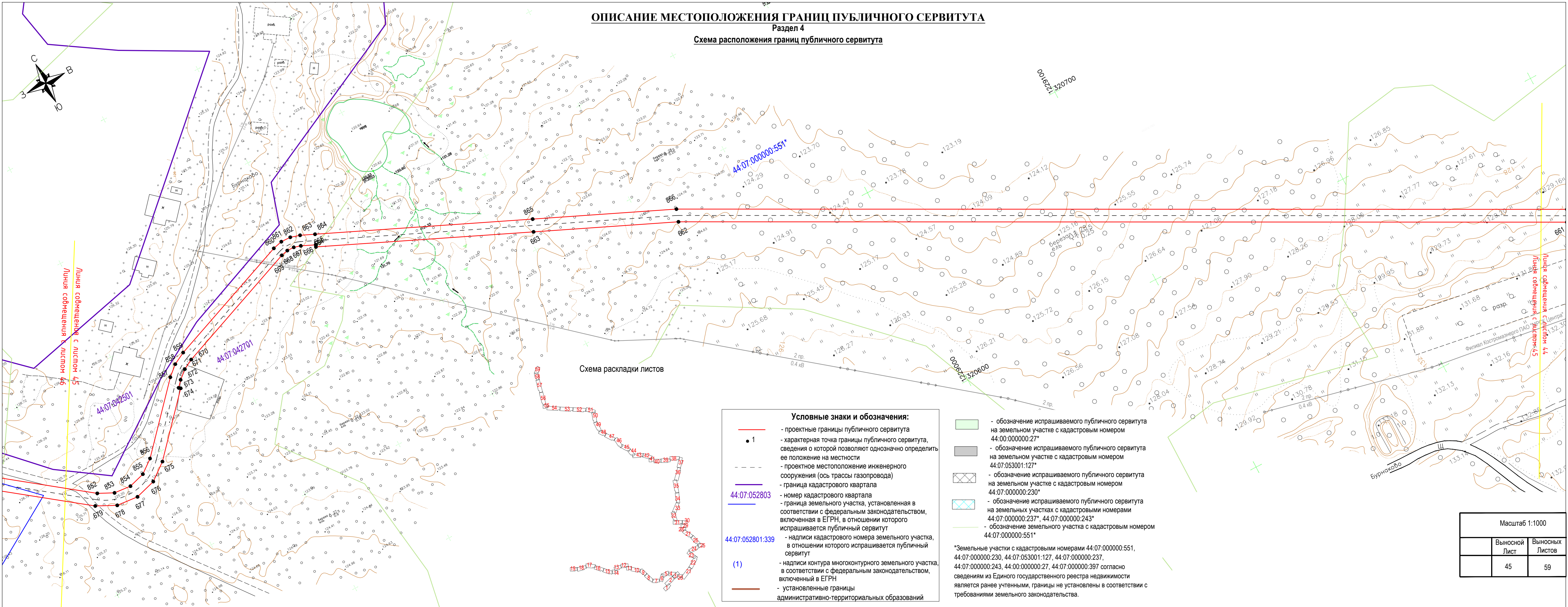


Схема раскладки листов

- Условные знаки и обозначения:**
- - проектные границы публичного сервитута
  - 1 - характерная точка границы публичного сервитута, сведения о которой позволяют однозначно определить ее положение на местности
  - - - - - проектное местоположение инженерного сооружения (ось трассы газопровода)
  - - граница кадастрового квартала
  - 44:07:052803 - номер кадастрового квартала
  - - граница земельного участка, установленная в соответствии с федеральным законодательством, включенная в ЕГРН, в отношении которого испрашивается публичный сервитут
  - 44:07:052801:339 - надписи кадастрового номера земельного участка, в отношении которого испрашивается публичный сервитут
  - (1) - надписи контура многоконтурного земельного участка, в соответствии с федеральным законодательством, включенный в ЕГРН
  - - установленные границы административно-территориальных образований

- обозначение испрашиваемого публичного сервитута на земельном участке с кадастровым номером 44:00:000000:27\*
- обозначение испрашиваемого публичного сервитута на земельном участке с кадастровым номером 44:07:053001:127\*
- обозначение испрашиваемого публичного сервитута на земельном участке с кадастровым номером 44:07:000000:230\*
- обозначение испрашиваемого публичного сервитута на земельных участках с кадастровыми номерами 44:07:000000:237\*, 44:07:000000:243\*
- обозначение земельного участка с кадастровым номером 44:07:000000:551\*


\*Земельные участки с кадастровыми номерами 44:07:000000:551, 44:07:000000:230, 44:07:053001:127, 44:07:000000:237, 44:07:000000:243, 44:00:000000:27, 44:07:000000:397 согласно сведениям из Единого государственного реестра недвижимости являются ранее учтенными, границы не установлены в соответствии с требованиями земельного законодательства.

Масштаб 1:1000		
	Выносной Лист	Выносных Листов
	45	59

# ОПИСАНИЕ МЕСТОПОЛОЖЕНИЯ ГРАНИЦ ПУБЛИЧНОГО СЕРВИТУТА

Раздел 4

Схема расположения границ публичного сервитута



Инв. N  
подл.

Взам.  
инв. N

Подпись и  
дата

Инв. N

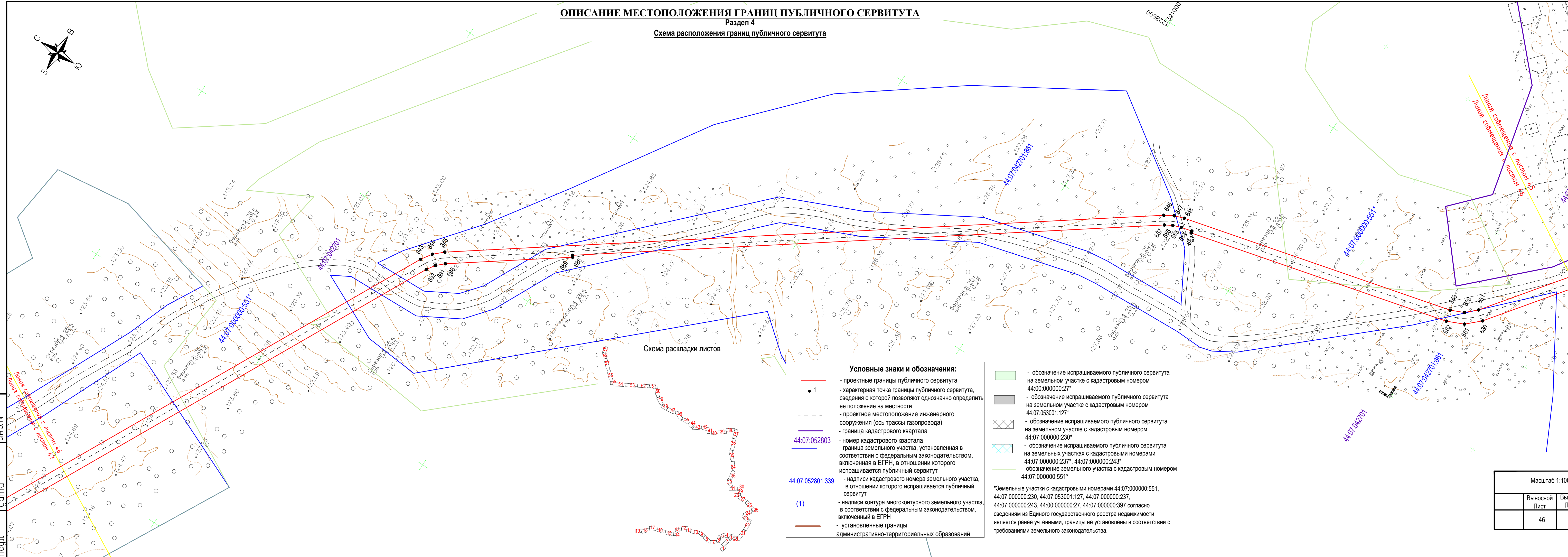


Схема раскладки листов

- Условные знаки и обозначения:**
- - проектные границы публичного сервитута
  - - характеристическая точка границы публичного сервитута, сведения о которой позволяют однозначно определить ее положение на местности
  - - проектное местоположение инженерного сооружения (ось трассы газопровода)
  - - граница кадастрового квартала
  - - номер кадастрового квартала
  - - граница земельного участка, установленная в соответствии с федеральным законодательством, включенная в ЕГРН, в отношении которого испрашивается публичный сервитут
  - - надписи кадастрового номера земельного участка, в отношении которого испрашивается публичный сервитут
  - (1) - надписи контура многоконтурного земельного участка, в соответствии с федеральным законодательством, включенный в ЕГРН
  - - установленные границы административно-территориальных образований

- - обозначение испрашиваемого публичного сервитута на земельном участке с кадастровым номером 44:00:000000:27\*
- - обозначение испрашиваемого публичного сервитута на земельном участке с кадастровым номером 44:07:053001:127\*
- обозначение испрашиваемого публичного сервитута на земельном участке с кадастровым номером 44:07:000000:230\*
- обозначение испрашиваемого публичного сервитута на земельных участках с кадастровыми номерами 44:07:000000:237\*, 44:07:000000:243\*
- - обозначение земельного участка с кадастровым номером 44:07:000000:551\*

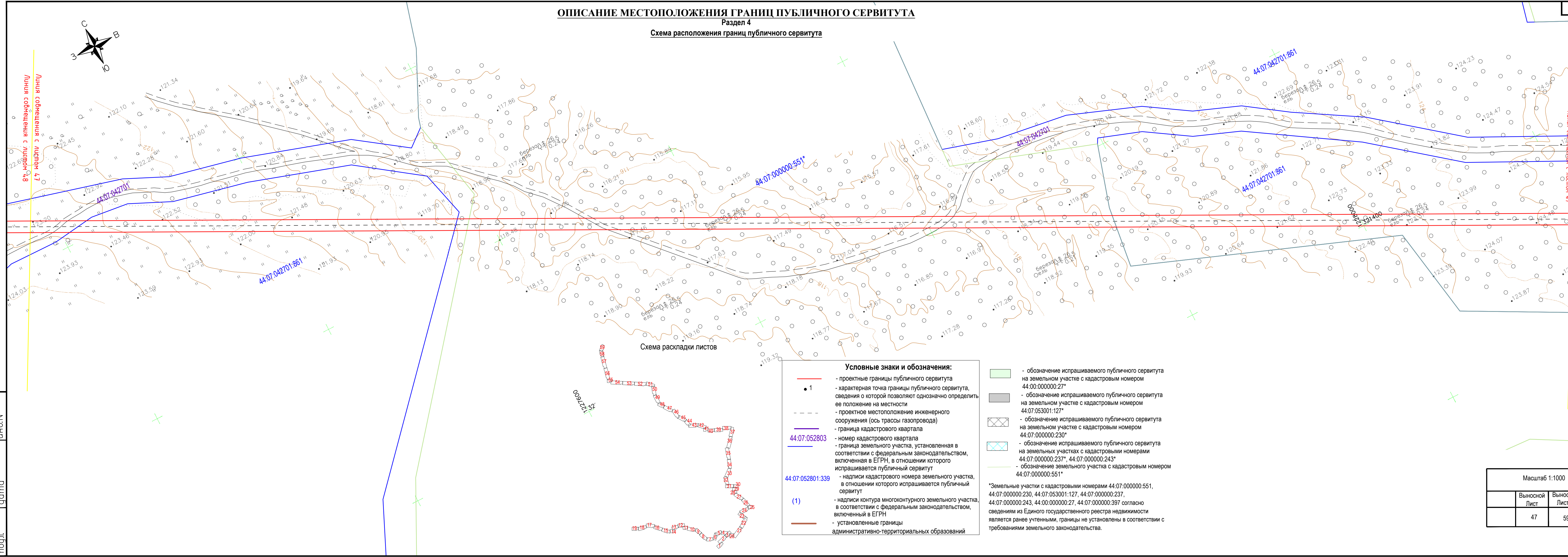
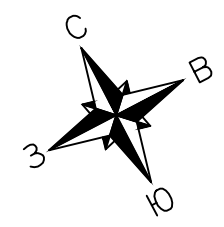
\*Земельные участки с кадастровыми номерами 44:07:000000:551, 44:07:000000:230, 44:07:053001:127, 44:07:000000:237, 44:07:000000:243, 44:00:000000:27, 44:07:000000:397 согласно сведениям из Единого государственного реестра недвижимости являются ранее учтенными, границы не установлены в соответствии с требованиями земельного законодательства.

Масштаб 1:1000		
Выносной Лист	46	Выносных Листов
		59

# ОПИСАНИЕ МЕСТОПОЛОЖЕНИЯ ГРАНИЦ ПУБЛИЧНОГО СЕРВИТУТА

Раздел 4

Схема расположения границ публичного сервитута



Линия совмещения с листом 78

Линия совмещения с листом 77

Линия совмещения с листом 79

Линия совмещения с листом 76

Схема раскладки листов

- Условные знаки и обозначения:**
- - проектные границы публичного сервитута
  - 1 - характеристическая точка границы публичного сервитута, сведения о которой позволяют однозначно определить ее положение на местности
  - - проектное местоположение инженерного сооружения (ось трассы газопровода)
  - 44:07:052803 - граница кадастрового квартала
  - 44:07:052801:339 - номер кадастрового квартала
  - (1) - граница земельного участка, установленная в соответствии с федеральным законодательством, включенная в ЕГРН, в отношении которого испрашивается публичный сервитут
  - - надписи кадастрового номера земельного участка, в отношении которого испрашивается публичный сервитут
  - (1) - надписи контура многоконтурного земельного участка, в соответствии с федеральным законодательством, включенный в ЕГРН
  - - установленные границы административно-территориальных образований

- обозначение испрашиваемого публичного сервитута на земельном участке с кадастровым номером 44:00:000000:27\*
- обозначение испрашиваемого публичного сервитута на земельном участке с кадастровым номером 44:07:053001:127\*
- обозначение испрашиваемого публичного сервитута на земельном участке с кадастровым номером 44:07:000000:230\*
- обозначение испрашиваемого публичного сервитута на земельных участках с кадастровыми номерами 44:07:000000:237\*, 44:07:000000:243\*
- обозначение земельного участка с кадастровым номером 44:07:000000:551\*

\*Земельные участки с кадастровыми номерами 44:07:000000:551, 44:07:000000:230, 44:07:053001:127, 44:07:000000:237, 44:07:000000:243, 44:00:000000:27, 44:07:000000:397 согласно сведениям из Единого государственного реестра недвижимости являются ранее учтенными, границы не установлены в соответствии с требованиями земельного законодательства.

Инв. N подл.

Взам. Инв. N подл.

Подпись и дата

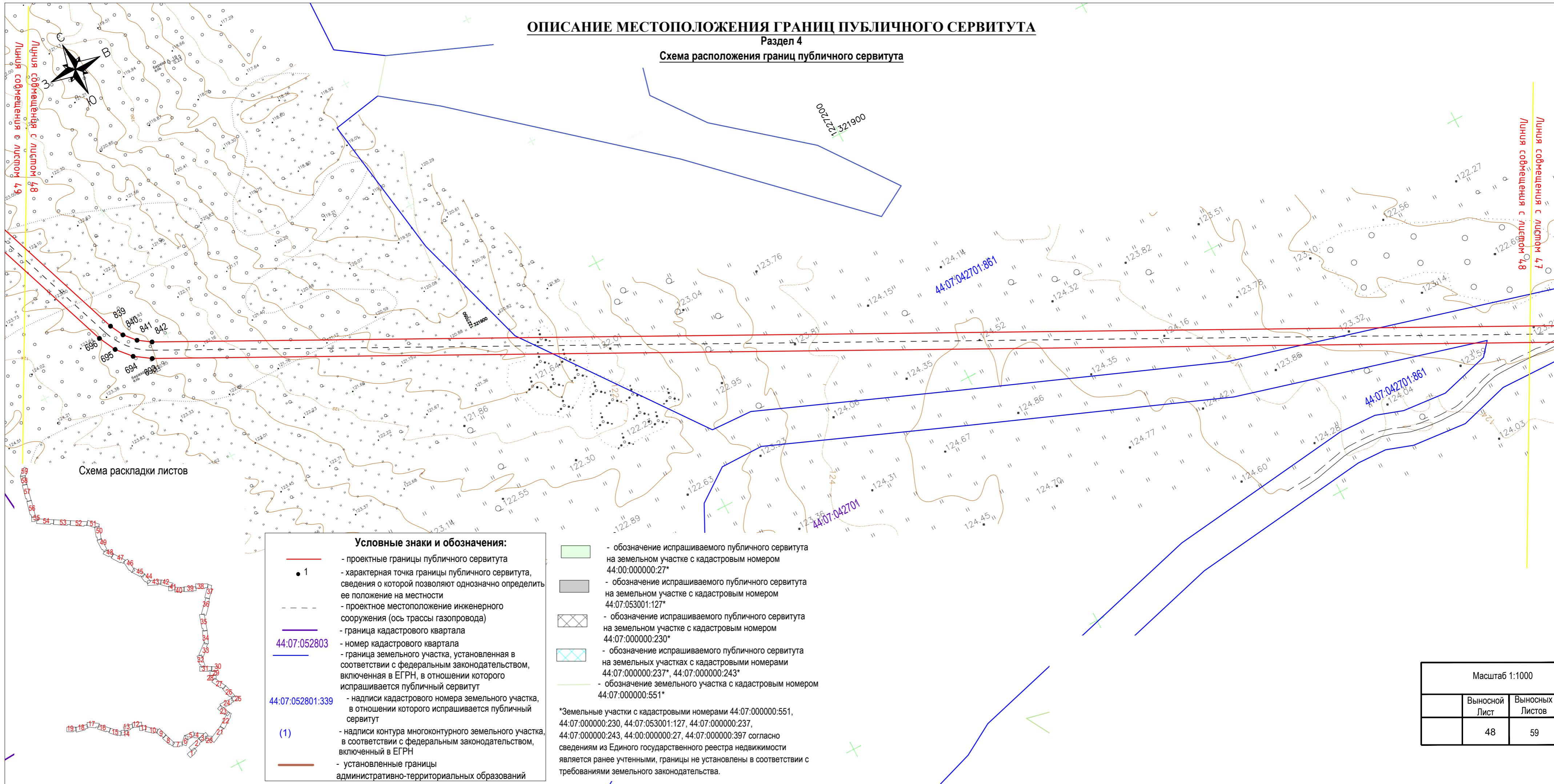
инв. N подл.

Масштаб 1:1000		
Выносной Лист	47	Выносных Листов
		59

# ОПИСАНИЕ МЕСТОПОЛОЖЕНИЯ ГРАНИЦ ПУБЛИЧНОГО СЕРВИТУТА

Раздел 4

Схема расположения границ публичного сервитута



Линия сдвигания с листом 4.7  
Линия сдвигания с листом 4.8

Линия сдвигания с листом 4.7  
Линия сдвигания с листом 4.8

Схема раскладки листов

### Условные знаки и обозначения:

- - проектные границы публичного сервитута
- 1 - характерная точка границы публичного сервитута, сведения о которой позволяют однозначно определить ее положение на местности
- - - - - проектное местоположение инженерного сооружения (ось трассы газопровода)
- - граница кадастрового квартала
- 44:07:052803 - номер кадастрового квартала
- - граница земельного участка, установленная в соответствии с федеральным законодательством, включенная в ЕГРН, в отношении которого испрашивается публичный сервитут
- 44:07:052801:339 - надписи кадастрового номера земельного участка, в отношении которого испрашивается публичный сервитут
- (1) - надписи контура многоконтурного земельного участка, в соответствии с федеральным законодательством, включенный в ЕГРН
- - установленные границы административно-территориальных образований

- обозначение испрашиваемого публичного сервитута на земельном участке с кадастровым номером 44:00:000000:27\*
- обозначение испрашиваемого публичного сервитута на земельном участке с кадастровым номером 44:07:053001:127\*
- обозначение испрашиваемого публичного сервитута на земельном участке с кадастровым номером 44:07:000000:230\*
- обозначение испрашиваемого публичного сервитута на земельных участках с кадастровыми номерами 44:07:000000:237\*, 44:07:000000:243\*
- - обозначение земельного участка с кадастровым номером 44:07:000000:551\*

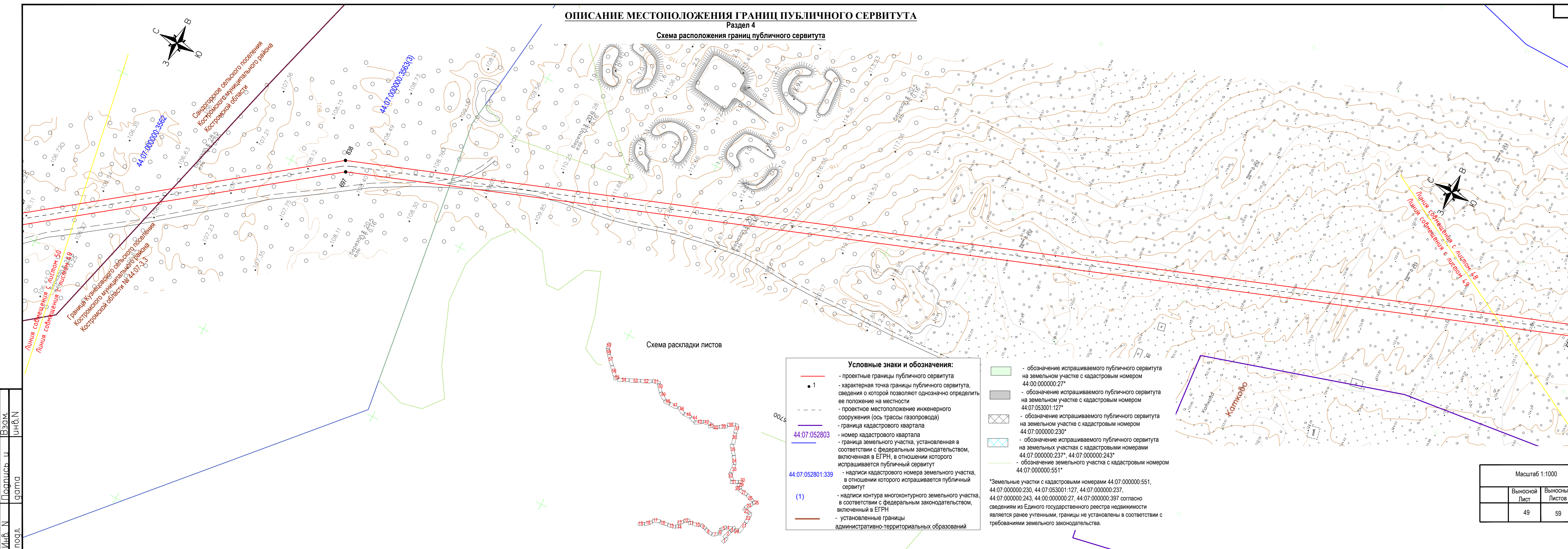
\*Земельные участки с кадастровыми номерами 44:07:000000:551, 44:07:000000:230, 44:07:053001:127, 44:07:000000:237, 44:07:000000:243, 44:00:000000:27, 44:07:000000:397 согласно сведениям из Единого государственного реестра недвижимости является ранее учтенными, границы не установлены в соответствии с требованиями земельного законодательства.

Масштаб 1:1000		
	Выносной Лист	Выносных Листов
	48	59

# ОПИСАНИЕ МЕСТОПОЛОЖЕНИЯ ГРАНИЦ ПУБЛИЧНОГО СЕРВИТУТА

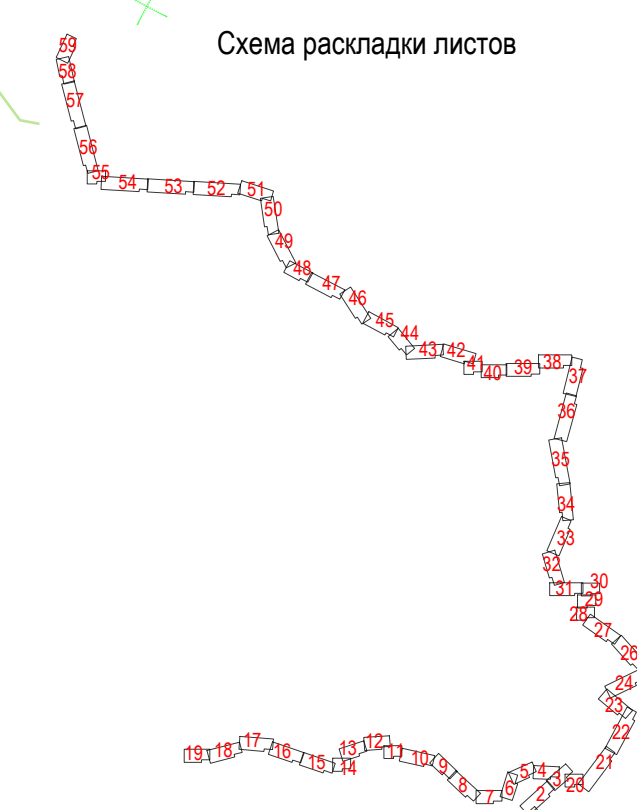
Раздел 4

Схема расположения границ публичного сервитута



- обозначение испрашиваемого публичного сервитута на земельном участке с кадастровым номером 44:00:000000:27\*
- обозначение испрашиваемого публичного сервитута на земельном участке с кадастровым номером 44:07:053001:127\*
- обозначение испрашиваемого публичного сервитута на земельном участке с кадастровым номером 44:07:000000:230\*
- обозначение испрашиваемого публичного сервитута на земельных участках с кадастровыми номерами 44:07:000000:237\*, 44:07:000000:243\*
- обозначение земельного участка с кадастровым номером 44:07:000000:551\*

\*Земельные участки с кадастровыми номерами 44:07:000000:551, 44:07:000000:230, 44:07:053001:127, 44:07:000000:237, 44:07:000000:243, 44:00:000000:27, 44:07:000000:397 согласно сведениям из Единого государственного реестра недвижимости являются ранее учтенными, границы не установлены в соответствии с требованиями земельного законодательства.



Масштаб 1:1000		
Выносной Лист	49	Выносных Листов
		59

Инв. N \_\_\_\_\_  
подл.

Взам. \_\_\_\_\_  
инв. N \_\_\_\_\_

Подпись и \_\_\_\_\_  
дата \_\_\_\_\_

# ОПИСАНИЕ МЕСТОПОЛОЖЕНИЯ ГРАНИЦ ПУБЛИЧНОГО СЕРВИТУТА

Раздел 4

Схема расположения границ публичного сервитута

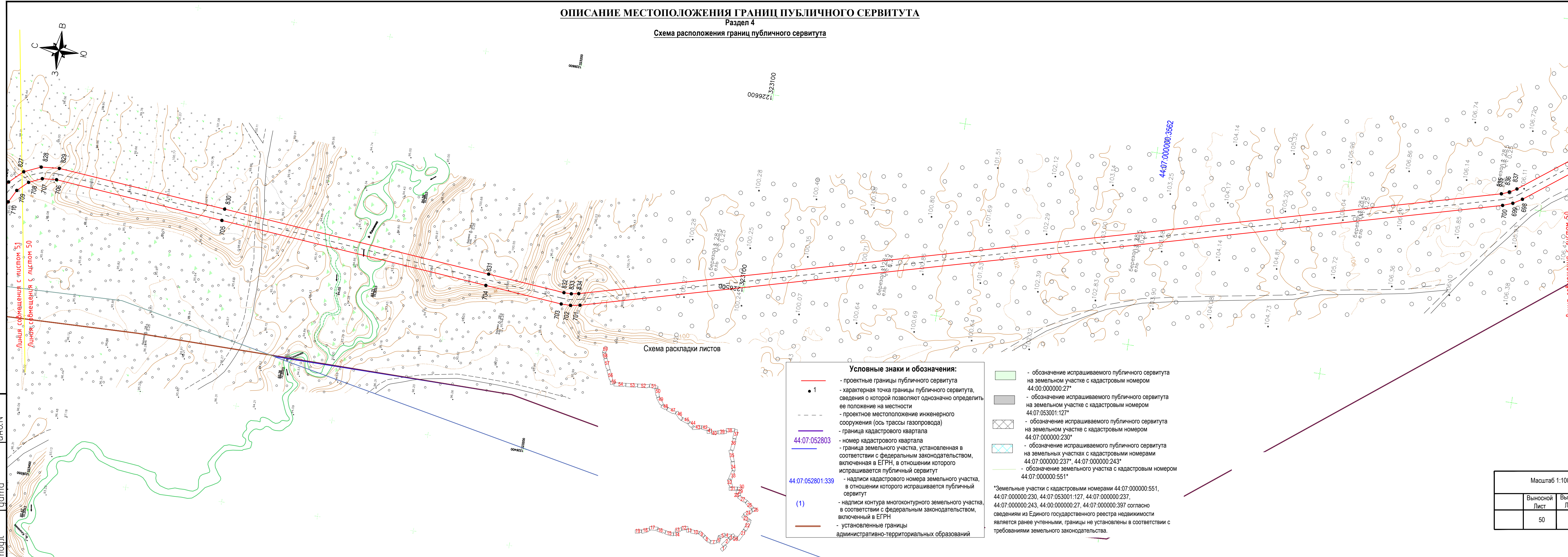
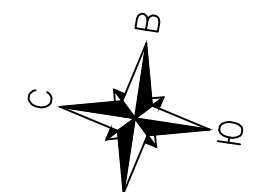


Схема раскладки листов

- Условные знаки и обозначения:**
- - проектные границы публичного сервитута
  - 1 - характеристическая точка границы публичного сервитута, сведения о которой позволяют однозначно определить ее положение на местности
  - - - - - проектное местоположение инженерного сооружения (ось трассы газопровода)
  - - граница кадастрового квартала
  - - номер кадастрового квартала
  - 44:07:052803 - граница земельного участка, установленная в соответствии с федеральным законодательством, включенная в ЕГРН, в отношении которого испрашивается публичный сервитут
  - 44:07:052801:339 - надписи кадастрового номера земельного участка, в отношении которого испрашивается публичный сервитут
  - (1) - надписи контура многоконтурного земельного участка, в соответствии с федеральным законодательством, включенный в ЕГРН
  - - установленные границы административно-территориальных образований

- обозначение испрашиваемого публичного сервитута на земельном участке с кадастровым номером 44:00:000000:27\*
- обозначение испрашиваемого публичного сервитута на земельном участке с кадастровым номером 44:07:053001:127\*
- обозначение испрашиваемого публичного сервитута на земельном участке с кадастровым номером 44:07:000000:230\*
- обозначение испрашиваемого публичного сервитута на земельных участках с кадастровыми номерами 44:07:000000:237\*, 44:07:000000:243\*
- обозначение земельного участка с кадастровым номером 44:07:000000:551\*

\*Земельные участки с кадастровыми номерами 44:07:000000:551, 44:07:000000:230, 44:07:053001:127, 44:07:000000:237, 44:07:000000:243, 44:00:000000:27, 44:07:000000:397 согласно сведениям из Единого государственного реестра недвижимости является ранее учтенными, границы не установлены в соответствии с требованиями земельного законодательства.

Масштаб 1:1000		
Выносной Лист	50	Выносных Листов
		59

Инв. N подл. Взам. инв. N Подпись и дата

Линия со смещением с листом 50  
Линия со смещением с листом 59

# ОПИСАНИЕ МЕСТОПОЛОЖЕНИЯ ГРАНИЦ ПУБЛИЧНОГО СЕРВИТУТА

## Раздел 4

### Схема расположения границ публичного сервитута

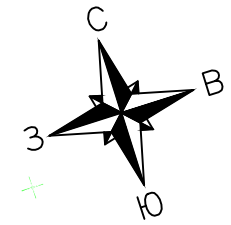
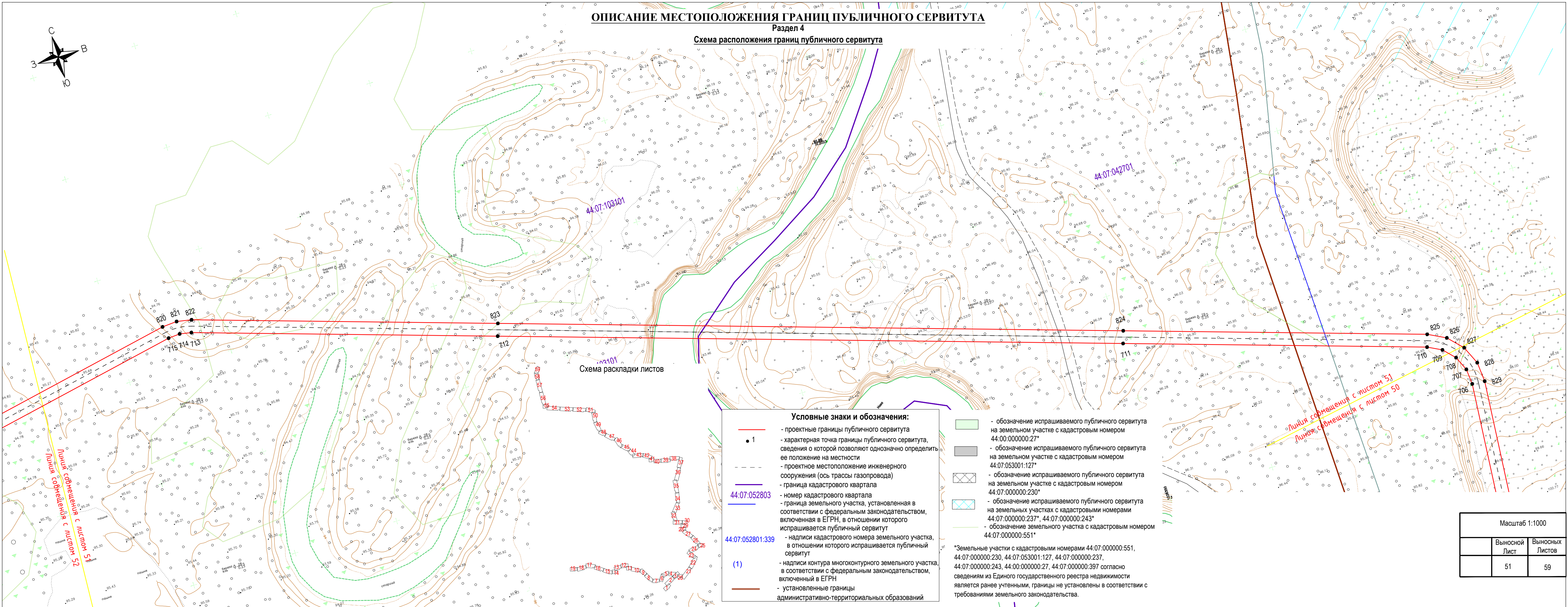


Схема раскладки листов

- Условные знаки и обозначения:**
- 1 — проектные границы публичного сервитута
  - 1 — характерная точка границы публичного сервитута, сведения о которой позволяют однозначно определить ее положение на местности
  - - - - - проектное местоположение инженерного сооружения (ось трассы газопровода)
  - граница кадастрового квартала
  - 44:07:052803 — номер кадастрового квартала
  - граница земельного участка, установленная в соответствии с федеральным законодательством, включенная в ЕГРН, в отношении которого испрашивается публичный сервитут
  - 44:07:052801:339 — надписи кадастрового номера земельного участка, в отношении которого испрашивается публичный сервитут
  - (1) — надписи контура многоконтурного земельного участка, в соответствии с федеральным законодательством, включенный в ЕГРН
  - установленные границы административно-территориальных образований

- обозначение испрашиваемого публичного сервитута на земельном участке с кадастровым номером 44:00:000000:27\*
- обозначение испрашиваемого публичного сервитута на земельном участке с кадастровым номером 44:07:053001:127\*
- обозначение испрашиваемого публичного сервитута на земельном участке с кадастровым номером 44:07:000000:230\*
- обозначение испрашиваемого публичного сервитута на земельных участках с кадастровыми номерами 44:07:000000:237\*, 44:07:000000:243\*
- обозначение земельного участка с кадастровым номером 44:07:000000:551\*

\*Земельные участки с кадастровыми номерами 44:07:000000:551, 44:07:000000:230, 44:07:053001:127, 44:07:000000:237, 44:07:000000:243, 44:00:000000:27, 44:07:000000:397 согласно сведениям из Единого государственного реестра недвижимости являются ранее учтенными, границы не установлены в соответствии с требованиями земельного законодательства.

Линия сформирована с листом 51  
Линия сформирована с листом 50

Масштаб 1:1000		
	Выносной Лист	Выносных Листов
	51	59

ОПИСАНИЕ МЕСТОПОЛОЖЕНИЯ ГРАНИЦ ПУБЛИЧНОГО СЕРВИТУТА

Раздел 4

Схема расположения границ публичного сервитута

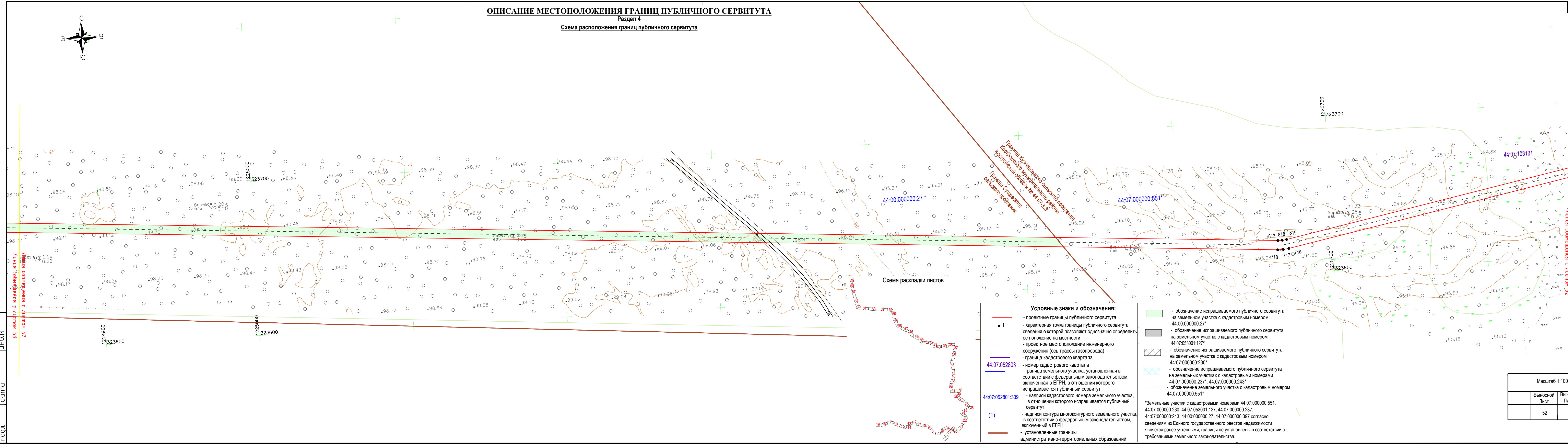
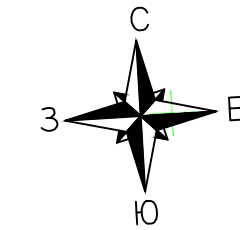


Схема раскладки листов

- Условные знаки и обозначения:**
- проектные границы публичного сервитута
  - 1 - характеристическая точка границы публичного сервитута, сведения о которой позволяют однозначно определить ее положение на местности
  - - - проектное местоположение инженерного сооружения (ось трассы газопровода)
  - граница кадастрового квартала
  - 44:07:052803 - номер кадастрового квартала
  - граница земельного участка, установленная в соответствии с федеральным законодательством, включенная в ЕГРН, в отношении которого испрашивается публичный сервитут
  - 44:07:052801:339 - надписи кадастрового номера земельного участка, в отношении которого испрашивается публичный сервитут
  - (1) - надписи контура многоконтурного земельного участка, в соответствии с федеральным законодательством, включенный в ЕГРН
  - установленные границы административно-территориальных образований

- обозначение испрашиваемого публичного сервитута на земельном участке с кадастровым номером 44:00:000000:27\*
- обозначение испрашиваемого публичного сервитута на земельном участке с кадастровым номером 44:07:053001:127\*
- обозначение испрашиваемого публичного сервитута на земельном участке с кадастровым номером 44:07:000000:230\*
- обозначение испрашиваемого публичного сервитута на земельных участках с кадастровыми номерами 44:07:000000:237\*, 44:07:000000:243\*
- обозначение земельного участка с кадастровым номером 44:07:000000:551\*

\*Земельные участки с кадастровыми номерами 44:07:000000:551, 44:07:000000:230, 44:07:053001:127, 44:07:000000:237, 44:07:000000:243, 44:00:000000:27, 44:07:000000:397 согласно сведениям из Единого государственного реестра недвижимости являются ранее учтенными, границы не установлены в соответствии с требованиями земельного законодательства.

Имя, И.О.Ф. подл. Подпись и дата

Всего листов 53

Листа сданы с листом 52

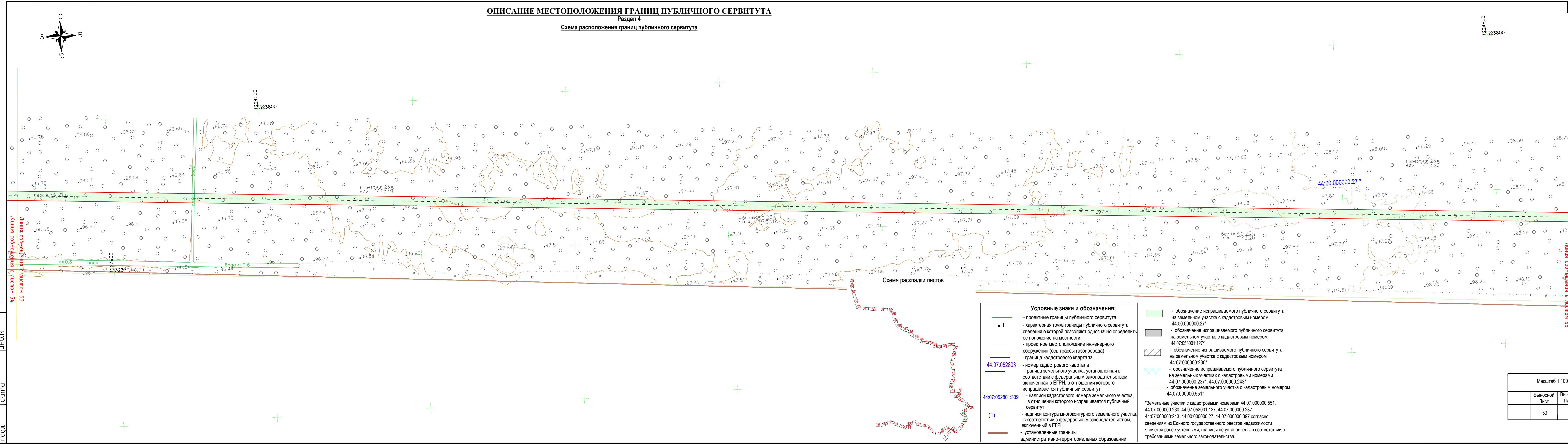
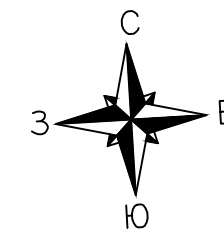
Листа сданы с листом 53

Масштаб 1:1000	
Выносной Лист	Выносных Листов
52	59

**ОПИСАНИЕ МЕСТОПОЛОЖЕНИЯ ГРАНИЦ ПУБЛИЧНОГО СЕРВИТУТА**

Раздел 4

Схема расположения границ публичного сервитута



Лист № 53

Лист № 52

- Условные знаки и обозначения:**
- - проектные границы публичного сервитута
  - 1 - характеристическая точка границы публичного сервитута, сведения о которой позволяют однозначно определить ее положение на местности
  - - - - - проектное местоположение инженерного сооружения (ось трассы газопровода)
  - 44:07:052803 - граница кадастрового квартала
  - 44:07:052801:339 - номер кадастрового квартала
  - (1) - граница земельного участка, установленная в соответствии с федеральным законодательством, включенная в ЕГРН, в отношении которого испрашивается публичный сервитут
  - - надписи кадастрового номера земельного участка, в отношении которого испрашивается публичный сервитут
  - - надписи контура многоконтурного земельного участка, в соответствии с федеральным законодательством, включенный в ЕГРН
  - - установленные границы административно-территориальных образований

- обозначение испрашиваемого публичного сервитута на земельном участке с кадастровым номером 44:00:000000:27\*
- обозначение испрашиваемого публичного сервитута на земельном участке с кадастровым номером 44:07:053001:127\*
- обозначение испрашиваемого публичного сервитута на земельном участке с кадастровым номером 44:07:000000:230\*
- обозначение испрашиваемого публичного сервитута на земельных участках с кадастровыми номерами 44:07:000000:237\*, 44:07:000000:243\*
- обозначение земельного участка с кадастровым номером 44:07:000000:551\*

\*Земельные участки с кадастровыми номерами 44:07:000000:551, 44:07:000000:230, 44:07:053001:127, 44:07:000000:237, 44:07:000000:243, 44:00:000000:27, 44:07:000000:397 согласно сведениям из Единого государственного реестра недвижимости являются ранее учтенными, границы не установлены в соответствии с требованиями земельного законодательства.


Масштаб 1:1000	
Выносной Лист	Выносных Листов
53	59

Инв. № подл. Подпись и дата И.И.О.Н.Подп.

**ОПИСАНИЕ МЕСТОПОЛОЖЕНИЯ ГРАНИЦ ПУБЛИЧНОГО СЕРВИТУТА**

Раздел 4

Схема расположения границ публичного сервитута



М.И.Б. №  
подл.  
Подпись и  
дата  
И.И.Б. №

Схема раскладки листов

- Условные знаки и обозначения:**
- - проектные границы публичного сервитута
  - 1 - характеристическая точка границы публичного сервитута, сведения о которой позволяют однозначно определить ее положение на местности
  - - - - - проектное местоположение инженерного сооружения (ось трассы газопровода)
  - 44:07:052803 - граница кадастрового квартала
  - 44:07:052801:339 - номер кадастрового квартала
  - (1) - граница земельного участка, установленная в соответствии с федеральным законодательством, включенная в ЕГРН, в отношении которого испрашивается публичный сервитут
  - - надписи кадастрового номера земельного участка, в отношении которого испрашивается публичный сервитут
  - (1) - надписи контура многоконтурного земельного участка, в соответствии с федеральным законодательством, включенный в ЕГРН
  - - установленные границы административно-территориальных образований

- обозначение испрашиваемого публичного сервитута на земельном участке с кадастровым номером 44:00:000000:27\*
- обозначение испрашиваемого публичного сервитута на земельном участке с кадастровым номером 44:07:053001:127\*
- обозначение испрашиваемого публичного сервитута на земельном участке с кадастровым номером 44:07:000000:230\*
- обозначение испрашиваемого публичного сервитута на земельных участках с кадастровыми номерами 44:07:000000:237\*, 44:07:000000:243\*
- обозначение земельного участка с кадастровым номером 44:07:000000:551\*

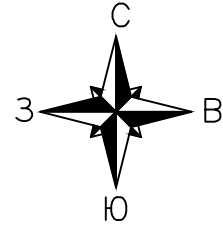
\*Земельные участки с кадастровыми номерами 44:07:000000:551, 44:07:000000:230, 44:07:053001:127, 44:07:000000:237, 44:07:000000:243, 44:00:000000:27, 44:07:000000:397 согласно сведениям из Единого государственного реестра недвижимости являются ранее учтенными, границы не установлены в соответствии с требованиями земельного законодательства.

Масштаб 1:1000	
Выносной Лист	Выносных Листов
54	59

# ОПИСАНИЕ МЕСТОПОЛОЖЕНИЯ ГРАНИЦ ПУБЛИЧНОГО СЕРВИТУТА

Раздел 4

Схема расположения границ публичного сервитута

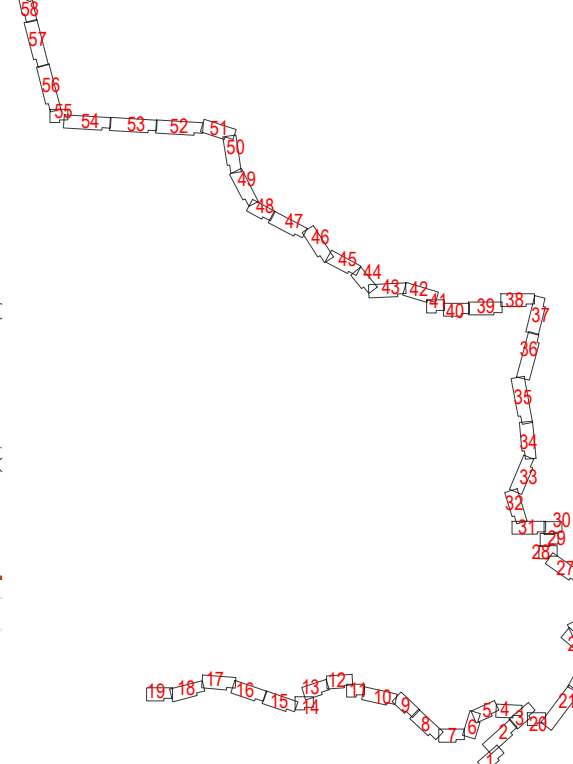


- Условные знаки и обозначения:**
- - проектные границы публичного сервитута
  - 1 - характеристическая точка границы публичного сервитута, сведения о которой позволяют однозначно определить ее положение на местности
  - - - - - проектное местоположение инженерного сооружения (ось трассы газопровода)
  - - граница кадастрового квартала
  - 44:07:052803 - номер кадастрового квартала
  - - граница земельного участка, установленная в соответствии с федеральным законодательством, включенная в ЕГРН, в отношении которого испрашивается публичный сервитут
  - 44:07:052801:339 - надписи кадастрового номера земельного участка, в отношении которого испрашивается публичный сервитут
  - (1) - надписи контура многоконтурного земельного участка, в соответствии с федеральным законодательством, включенный в ЕГРН
  - - установленные границы административно-территориальных образований

- обозначение испрашиваемого публичного сервитута на земельном участке с кадастровым номером 44:00:000000:27\*
- обозначение испрашиваемого публичного сервитута на земельном участке с кадастровым номером 44:07:053001:127\*
- обозначение испрашиваемого публичного сервитута на земельном участке с кадастровым номером 44:07:000000:230\*
- обозначение испрашиваемого публичного сервитута на земельных участках с кадастровыми номерами 44:07:000000:237\*, 44:07:000000:243\*
- обозначение земельного участка с кадастровым номером 44:07:000000:551\*

\*Земельные участки с кадастровыми номерами 44:07:000000:551, 44:07:000000:230, 44:07:053001:127, 44:07:000000:237, 44:07:000000:243, 44:00:000000:27, 44:07:000000:397 согласно сведениям из Единого государственного реестра недвижимости являются ранее учтенными, границы не установлены в соответствии с требованиями земельного законодательства.

Схема раскладки листов

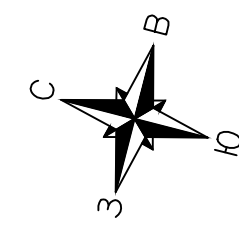


Масштаб 1:1000		
	Выносной Лист	Выносных Листов
	55	59

# ОПИСАНИЕ МЕСТОПОЛОЖЕНИЯ ГРАНИЦ ПУБЛИЧНОГО СЕРВИТУТА

Раздел 4

Схема расположения границ публичного сервитута



1222700  
324200




Схема раскладки листов

Линия совмещения с листом 57  
Линия совмещения с листом 56

Линия совмещения с листом 56  
Линия совмещения с листом 55

- Условные знаки и обозначения:**
- проектные границы публичного сервитута
  - 1 - характеристическая точка границы публичного сервитута, сведения о которой позволяют однозначно определить ее положение на местности
  - - - проектное местоположение инженерного сооружения (ось трассы газопровода)
  - граница кадастрового квартала
  - 44:07:052803 - номер кадастрового квартала
  - граница земельного участка, установленная в соответствии с федеральным законодательством, включенная в ЕГРН, в отношении которого испрашивается публичный сервитут
  - 44:07:052801:339 - надписи кадастрового номера земельного участка, в отношении которого испрашивается публичный сервитут
  - (1) - надписи контура многоконтурного земельного участка, в соответствии с федеральным законодательством, включенный в ЕГРН
  - установленные границы административно-территориальных образований

- обозначение испрашиваемого публичного сервитута на земельном участке с кадастровым номером 44:00:000000:27\*
  - обозначение испрашиваемого публичного сервитута на земельном участке с кадастровым номером 44:07:053001:127\*
  - обозначение испрашиваемого публичного сервитута на земельном участке с кадастровым номером 44:07:000000:230\*
  - обозначение испрашиваемого публичного сервитута на земельных участках с кадастровыми номерами 44:07:000000:237\*, 44:07:000000:243\*
  - обозначение земельного участка с кадастровым номером 44:07:000000:551\*
- \*Земельные участки с кадастровыми номерами 44:07:000000:551, 44:07:000000:230, 44:07:053001:127, 44:07:000000:237, 44:07:000000:243, 44:00:000000:27, 44:07:000000:397 согласно сведениям из Единого государственного реестра недвижимости являются ранее учтенными, границы не установлены в соответствии с требованиями земельного законодательства.

Масштаб 1:1000	
Выносной Лист	Выносных Листов
56	59

Имя, Подпись и дата, ВЗМ, ИНО, ПОДЛ.

# ОПИСАНИЕ МЕСТОПОЛОЖЕНИЯ ГРАНИЦ ПУБЛИЧНОГО СЕРВИТУТА

Раздел 4

Схема расположения границ публичного сервитута


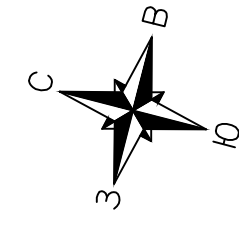
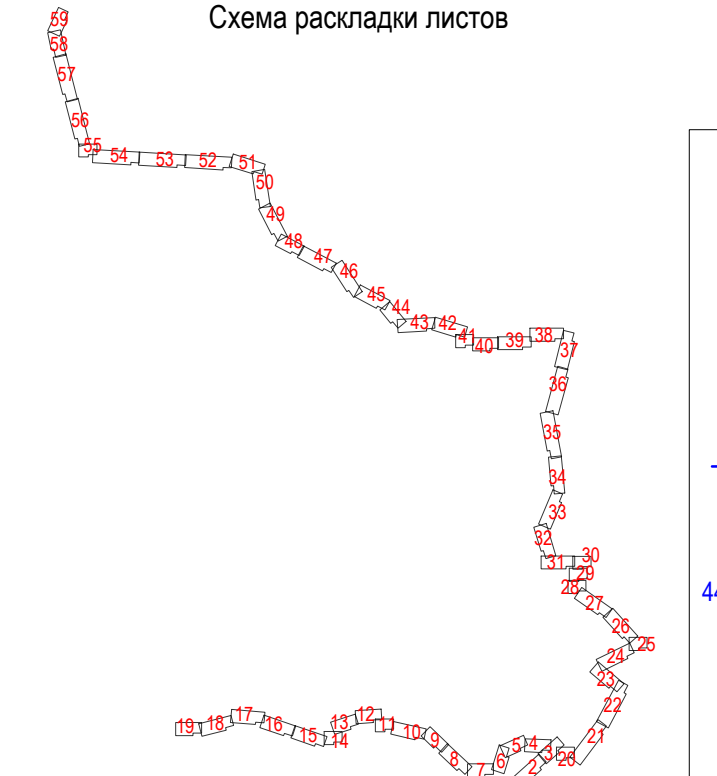


Схема раскладки листов



- Условные знаки и обозначения:**
- - проектные границы публичного сервитута
  - 1 - характерная точка границы публичного сервитута, сведения о которой позволяют однозначно определить ее положение на местности
  - - проектное местоположение инженерного сооружения (ось трассы газопровода)
  - - граница кадастрового квартала
  - 44:07:052803 - номер кадастрового квартала
  - - граница земельного участка, установленная в соответствии с федеральным законодательством, включенная в ЕГРН, в отношении которого испрашивается публичный сервитут
  - 44:07:052801:339 - надписи кадастрового номера земельного участка, в отношении которого испрашивается публичный сервитут
  - (1) - надписи контура многоконтурного земельного участка, в соответствии с федеральным законодательством, включенный в ЕГРН
  - - установленные границы административно-территориальных образований

- - обозначение испрашиваемого публичного сервитута на земельном участке с кадастровым номером 44:00:000000:27\*
  - - обозначение испрашиваемого публичного сервитута на земельном участке с кадастровым номером 44:07:053001:127\*
  - обозначение испрашиваемого публичного сервитута на земельном участке с кадастровым номером 44:07:000000:230\*
  - обозначение испрашиваемого публичного сервитута на земельных участках с кадастровыми номерами 44:07:000000:237\*, 44:07:000000:243\*
  - - обозначение земельного участка с кадастровым номером 44:07:000000:551\*
- \*Земельные участки с кадастровыми номерами 44:07:000000:551, 44:07:000000:230, 44:07:053001:127, 44:07:000000:237, 44:07:000000:243, 44:00:000000:27, 44:07:000000:397 согласно сведениям из Единого государственного реестра недвижимости являются ранее учтенными, границы не установлены в соответствии с требованиями земельного законодательства.

Масштаб 1:1000	
Выносной Лист	Выносных Листов
57	59

Инв. N \_\_\_\_\_  
подл. \_\_\_\_\_

Взам. \_\_\_\_\_  
инв. N \_\_\_\_\_

Подпись и \_\_\_\_\_  
дата \_\_\_\_\_

Линия собственности с листом 57  
Линия собственности с листом 56

# ОПИСАНИЕ МЕСТОПОЛОЖЕНИЯ ГРАНИЦ ПУБЛИЧНОГО СЕРВИТУТА

Раздел 4

## Схема расположения границ публичного сервитута

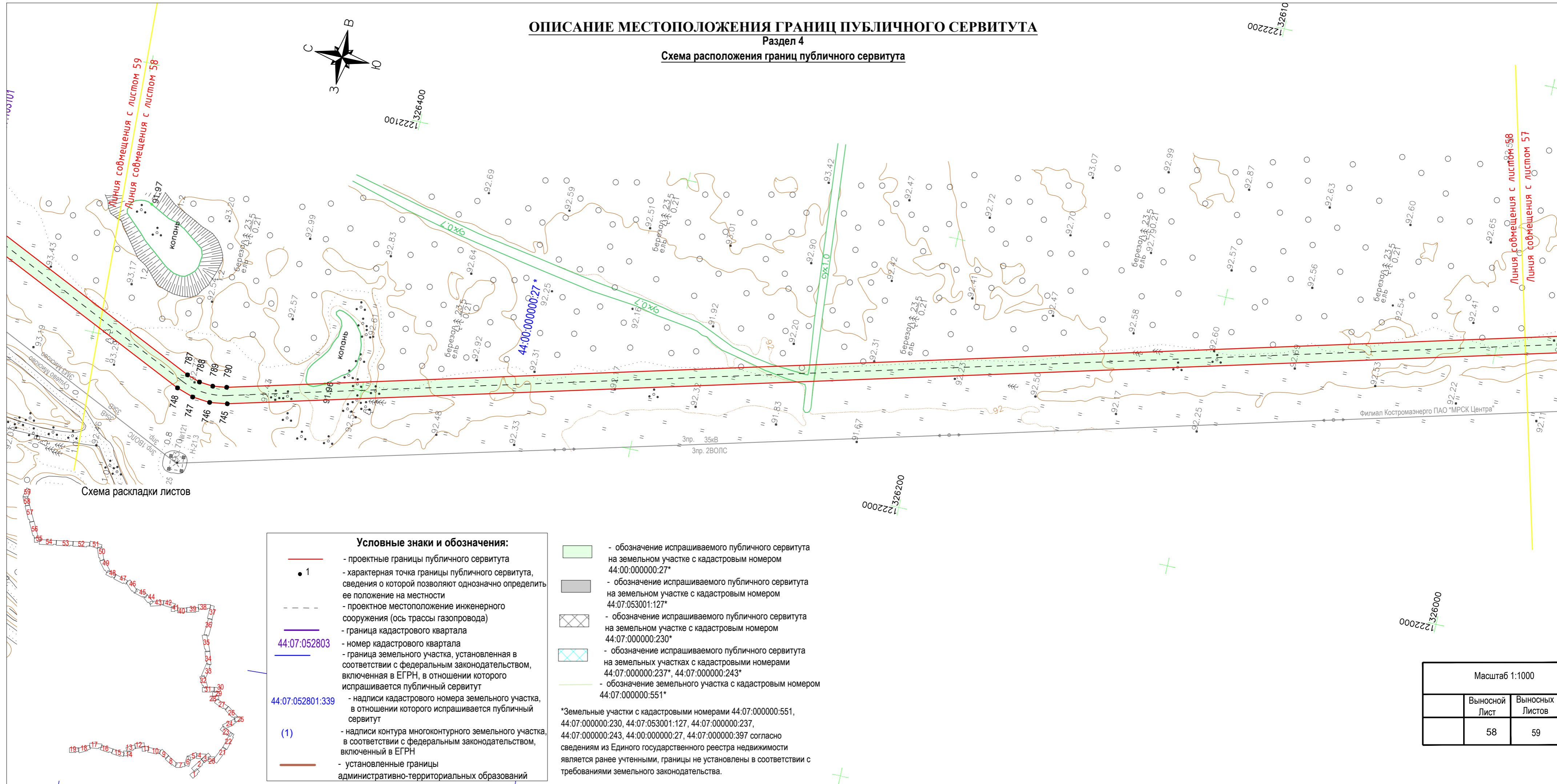
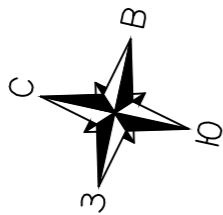


Схема раскладки листов

- Условные знаки и обозначения:**
- - проектные границы публичного сервитута
  - 1 - характерная точка границы публичного сервитута, сведения о которой позволяют однозначно определить ее положение на местности
  - - - - - проектное местоположение инженерного сооружения (ось трассы газопровода)
  - - граница кадастрового квартала
  - 44:07:052803 - номер кадастрового квартала
  - - граница земельного участка, установленная в соответствии с федеральным законодательством, включенная в ЕГРН, в отношении которого испрашивается публичный сервитут
  - 44:07:052801:339 - надписи кадастрового номера земельного участка, в отношении которого испрашивается публичный сервитут
  - (1) - надписи контура многоконтурного земельного участка, в соответствии с федеральным законодательством, включенный в ЕГРН
  - - установленные границы административно-территориальных образований

- обозначение испрашиваемого публичного сервитута на земельном участке с кадастровым номером 44:00:000000:27\*
- обозначение испрашиваемого публичного сервитута на земельном участке с кадастровым номером 44:07:053001:127\*
- обозначение испрашиваемого публичного сервитута на земельном участке с кадастровым номером 44:07:000000:230\*
- обозначение испрашиваемого публичного сервитута на земельных участках с кадастровыми номерами 44:07:000000:237\*, 44:07:000000:243\*
- обозначение земельного участка с кадастровым номером 44:07:000000:551\*

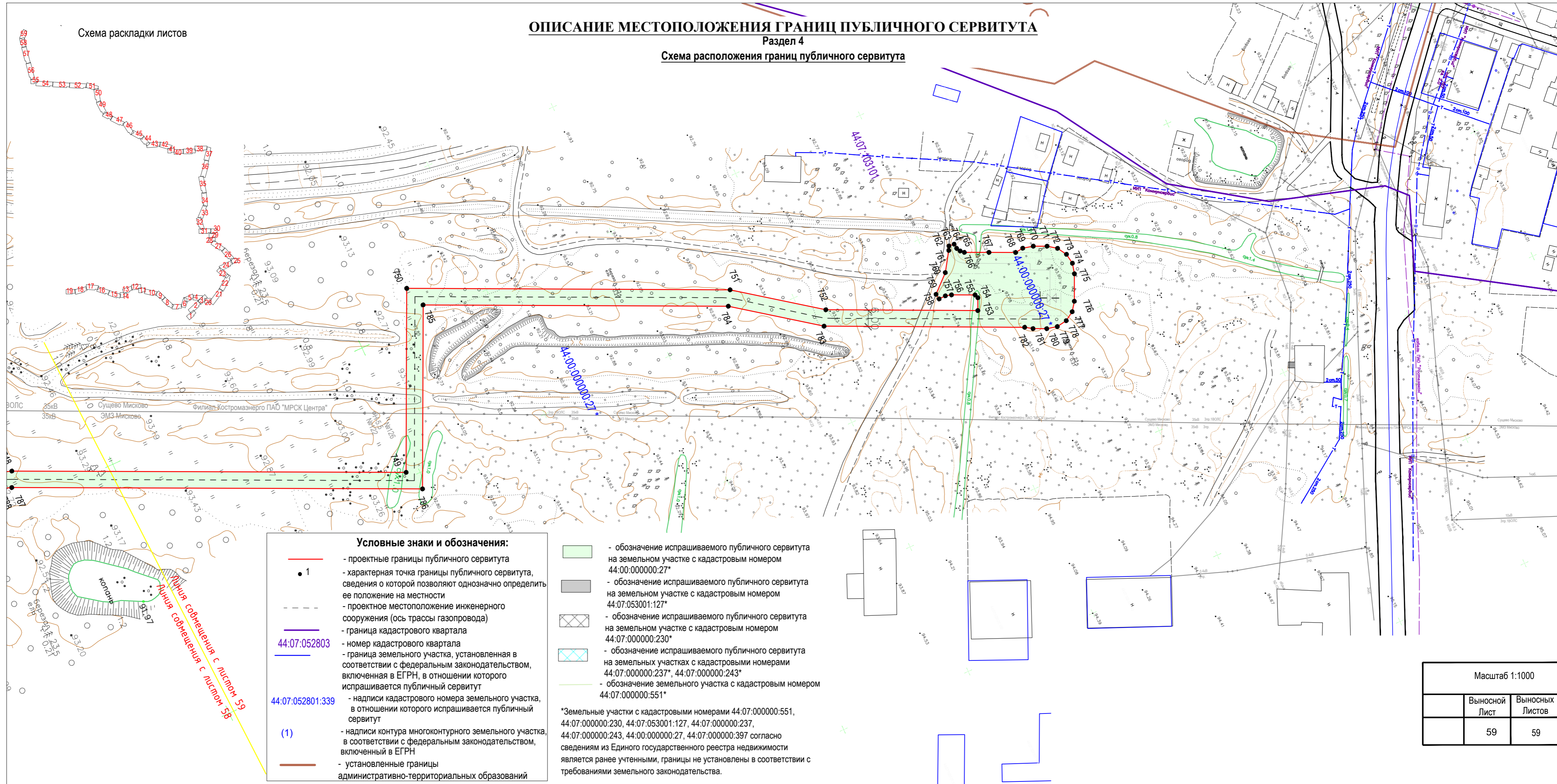
\*Земельные участки с кадастровыми номерами 44:07:000000:551, 44:07:000000:230, 44:07:053001:127, 44:07:000000:237, 44:07:000000:243, 44:00:000000:27, 44:07:000000:397 согласно сведениям из Единого государственного реестра недвижимости является ранее учтенными, границы не установлены в соответствии с требованиями земельного законодательства.

Масштаб 1:1000		
	Выносной Лист	Выносных Листов
	58	59

# ОПИСАНИЕ МЕСТОПОЛОЖЕНИЯ ГРАНИЦ ПУБЛИЧНОГО СЕРВИТУТА

Раздел 4

## Схема расположения границ публичного сервитута



### Условные знаки и обозначения:

- - проектные границы публичного сервитута
- 1 - характеристическая точка границы публичного сервитута, сведения о которой позволяют однозначно определить ее положение на местности
- - - - - проектное местоположение инженерного сооружения (ось трассы газопровода)
- - граница кадастрового квартала
- 44:07:052803 - номер кадастрового квартала
- - граница земельного участка, установленная в соответствии с федеральным законодательством, включенная в ЕГРН, в отношении которого испрашивается публичный сервитут
- 44:07:052801:339 - надписи кадастрового номера земельного участка, в отношении которого испрашивается публичный сервитут
- (1) - надписи контура многоконтурного земельного участка, в соответствии с федеральным законодательством, включенный в ЕГРН
- - установленные границы административно-территориальных образований

- обозначение испрашиваемого публичного сервитута на земельном участке с кадастровым номером 44:00:000000:27\*
- обозначение испрашиваемого публичного сервитута на земельном участке с кадастровым номером 44:07:053001:127\*
- обозначение испрашиваемого публичного сервитута на земельном участке с кадастровым номером 44:07:000000:230\*
- обозначение испрашиваемого публичного сервитута на земельных участках с кадастровыми номерами 44:07:000000:237\*, 44:07:000000:243\*
- обозначение земельного участка с кадастровым номером 44:07:000000:551\*

\*Земельные участки с кадастровыми номерами 44:07:000000:551, 44:07:000000:230, 44:07:053001:127, 44:07:000000:237, 44:07:000000:243, 44:00:000000:27, 44:07:000000:397 согласно сведениям из Единого государственного реестра недвижимости являются ранее учтенными, границы не установлены в соответствии с требованиями земельного законодательства.

Масштаб 1:1000		
	Выносной Лист	Выносных Листов
	59	59

**График выполнения работ при строительстве и эксплуатации объекта  
«Межпоселковый газопровод с. Кузнецово Костромского района - д. Бычиха  
Костромского района - п. Василево Костромского района - п. Мисково Костромского  
района»**

Виды работ	Срок
<p>Строительно-монтажные работы по объекту «Межпоселковый газопровод с. Кузнецово Костромского района - д. Бычиха Костромского района - п. Василево Костромского района - п. Мисково Костромского района»</p> <p>Срок, в течение которого использование земельного участка (его части) и (или) расположенного на нем объекта недвижимости в соответствии с их разрешенным использованием будет невозможно или существенно затруднено в связи с осуществлением деятельности, для обеспечения которой устанавливается публичный сервитут (при возникновении таких обстоятельств) - 11 месяцев.</p>	2024-2073
<p>Эксплуатация объекта «Межпоселковый газопровод с. Кузнецово Костромского района - д. Бычиха Костромского района - п. Василево Костромского района - п. Мисково Костромского района»</p>	